

Приложение № 1
к правилам землепользования и застройки
Кутковского сельского поселения
Грибановского муниципального района
Воронежской области

**СВЕДЕНИЯ О ГРАНИЦАХ ТЕРРИТОРИАЛЬНЫХ ЗОН,
СОДЕРЖАЩИЕ ГРАФИЧЕСКОЕ ОПИСАНИЕ МЕСТОПОЛОЖЕНИЯ
ГРАНИЦ ТЕРРИТОРИАЛЬНЫХ ЗОН, ПЕРЕЧЕНЬ КООРДИНАТ
ХАРАКТЕРНЫХ ТОЧЕК ГРАНИЦ ТЕРРИТОРИАЛЬНЫХ ЗОН
СЕЛА КУТКИ**

ГРАФИЧЕСКОЕ ОПИСАНИЕ
местоположения границ территориальной зоны

Зона застройки индивидуальными жилыми домами села Кутки - Ж1/1

(наименование объекта, местоположение границ которого описано
(далее - объект)

Раздел 1

Сведения об объекте		
№ п/п	Характеристики объекта	Описание характеристик
1	2	3
1	Местоположение объекта	Воронежская область, Грибановский муниципальный район, Кутковское сельское поселение, село Кутки
2	Площадь объекта ± величина погрешности определения площади ($P \pm \Delta P$)	-
3	Иные характеристики объекта	-

Раздел 2

Сведения о местоположении границ объекта					
1. Система координат: -					
2. Сведения о характерных точках границ объекта					
Обозначение характерных точек границ	Координаты, м		Метод определения координат характерной точки	Средняя квадратическая погрешность положения характерной точки (Mt), м	Описание обозначения точки на местности (при наличии)
	X	Y			
1	2	3	4	5	6
-	-	-	-	-	-
3. Сведения о характерных точках части (частей) границы объекта					
Обозначение характерных точек части границы	Координаты, м		Метод определения координат характерной точки	Средняя квадратическая погрешность положения характерной точки (Mt), м	Описание обозначения точки на местности (при наличии)
	X	Y			
1	2	3	4	5	6
Часть №					
-	-	-	-	-	-

Раздел 3

Сведения о местоположении измененных (уточненных) границ объекта							
1. Система координат: МСК - 36, зона 2							
2. Сведения о характерных точках границ объекта							
Обозначение характерных точек границ	Существующие координаты, м		Измененные (уточненные) координаты, м		Метод определения координат характерной точки	Средняя квадратическая погрешность положения характерной точки (Mt), м	Описание обозначения точки на местности (при наличии)
	X	Y	X	Y			
1	2	3	4	5	6	7	8
1	479031.47	2254332.96	-	-	Картометрический	5.00	-
2	479039.12	2254355.00	-	-	Картометрический	5.00	-
3	479040.04	2254389.73	-	-	Картометрический	5.00	-
4	479031.70	2254437.60	-	-	Картометрический	5.00	-
5	479029.28	2254488.85	-	-	Картометрический	5.00	-
6	479026.48	2254560.01	-	-	Картометрический	5.00	-
7	479020.02	2254607.58	-	-	Картометрический	5.00	-
8	479016.69	2254627.91	-	-	Картометрический	5.00	-
9	479009.10	2254635.53	-	-	Картометрический	5.00	-
10	478978.69	2254638.05	-	-	Картометрический	5.00	-
11	478963.48	2254638.89	-	-	Картометрический	5.00	-
12	478877.27	2254623.57	-	-	Картометрический	5.00	-
13	-	-	478830.63	2254615.05	Картометрический	5.00	-
14	-	-	478811.34	2254611.66	Картометрический	5.00	-
15	-	-	478791.91	2254611.65	Картометрический	5.00	-
16	-	-	478780.94	2254619.26	Картометрический	5.00	-
17	-	-	478786.92	2254647.23	Картометрический	5.00	-
18	-	-	478791.20	2254674.35	Картометрический	5.00	-
19	-	-	478791.22	2254683.67	Картометрический	5.00	-
20	-	-	478785.31	2254686.21	Картометрический	5.00	-
21	-	-	478733.21	2254660.02	Картометрический	5.00	-
22	-	-	478659.33	2254643.74	Картометрический	5.00	-
23	-	-	478561.74	2254592.62	Картометрический	5.00	-
24	-	-	478527.89	2254582.43	Картометрический	5.00	-
25	-	-	478504.41	2254575.36	Картометрический	5.00	-
26	-	-	478398.01	2254524.92	Картометрический	5.00	-
27	-	-	478308.39	2254493.08	Картометрический	5.00	-
28	-	-	478247.09	2254472.69	Картометрический	5.00	-
29	-	-	478228.01	2254467.01	Картометрический	5.00	-
30	-	-	478176.32	2254444.81	Картометрический	5.00	-
31	-	-	478140.23	2254428.94	Картометрический	5.00	-
32	-	-	478125.04	2254433.19	Картометрический	5.00	-
33	-	-	478117.45	2254453.53	Картометрический	5.00	-
34	-	-	478114.09	2254489.12	Картометрический	5.00	-
35	-	-	478114.36	2254492.03	Картометрический	5.00	-

1	2	3	4	5	6	7	8
36	-	-	478095.53	2254492.52	Картометрический	5.00	-
37	-	-	478041.30	2254460.81	Картометрический	5.00	-
38	-	-	477984.12	2254441.76	Картометрический	5.00	-
39	-	-	477973.15	2254446.01	Картометрический	5.00	-
40	-	-	477964.73	2254479.91	Картометрический	5.00	-
41	-	-	477964.73	2254496.85	Картометрический	5.00	-
42	-	-	477966.85	2254508.30	Картометрический	5.00	-
43	-	-	477957.15	2254523.13	Картометрический	5.00	-
44	-	-	477934.38	2254564.66	Картометрический	5.00	-
45	-	-	477910.78	2254629.08	Картометрический	5.00	-
46	-	-	477892.24	2254673.15	Картометрический	5.00	-
47	-	-	477827.11	2254801.06	Картометрический	5.00	-
48	-	-	477810.45	2254829.12	Картометрический	5.00	-
49	-	-	477792.68	2254862.54	Картометрический	5.00	-
50	-	-	477781.37	2254883.81	Картометрический	5.00	-
51	-	-	477695.68	2254818.62	Картометрический	5.00	-
52	-	-	477644.49	2254934.86	Картометрический	5.00	-
53	-	-	477551.25	2254909.58	Картометрический	5.00	-
54	-	-	477639.21	2254787.88	Картометрический	5.00	-
55	-	-	477346.21	2254599.40	Картометрический	5.00	-
56	-	-	477279.66	2254556.34	Картометрический	5.00	-
57	-	-	477263.62	2254548.56	Картометрический	5.00	-
58	-	-	477241.08	2254542.19	Картометрический	5.00	-
59	-	-	477209.21	2254536.84	Картометрический	5.00	-
60	-	-	477181.14	2254533.43	Картометрический	5.00	-
61	-	-	477193.93	2254447.44	Картометрический	5.00	-
62	-	-	477139.31	2254438.67	Картометрический	5.00	-
63	-	-	476980.68	2254411.75	Картометрический	5.00	-
64	-	-	476923.06	2254397.03	Картометрический	5.00	-
65	-	-	476923.18	2254390.84	Картометрический	5.00	-
66	-	-	476922.21	2254355.27	Картометрический	5.00	-
67	-	-	476914.79	2254166.38	Картометрический	5.00	-
68	-	-	476912.08	2254107.13	Картометрический	5.00	-
69	-	-	476913.67	2254060.87	Картометрический	5.00	-
70	-	-	476918.38	2254035.26	Картометрический	5.00	-
71	-	-	476938.77	2253970.78	Картометрический	5.00	-
72	-	-	476963.14	2253884.58	Картометрический	5.00	-
73	-	-	476974.93	2253835.90	Картометрический	5.00	-
74	-	-	476980.61	2253832.12	Картометрический	5.00	-
75	-	-	476986.46	2253831.78	Картометрический	5.00	-
76	-	-	476988.87	2253824.67	Картометрический	5.00	-
77	-	-	476985.12	2253813.88	Картометрический	5.00	-
78	-	-	476991.83	2253789.24	Картометрический	5.00	-
79	-	-	477009.90	2253727.71	Картометрический	5.00	-
80	-	-	477028.12	2253625.96	Картометрический	5.00	-
81	-	-	477030.89	2253625.22	Картометрический	5.00	-
82	-	-	477066.41	2253622.60	Картометрический	5.00	-
83	-	-	477091.75	2253609.00	Картометрический	5.00	-
84	-	-	477109.48	2253599.65	Картометрический	5.00	-
85	-	-	477128.91	2253590.30	Картометрический	5.00	-

1	2	3	4	5	6	7	8
86	-	-	477148.36	2253589.40	Картометрический	5.00	-
87	-	-	477165.17	2253586.96	Картометрический	5.00	-
88	-	-	477177.09	2253576.64	Картометрический	5.00	-
89	-	-	477190.60	2253570.68	Картометрический	5.00	-
90	-	-	477204.98	2253570.65	Картометрический	5.00	-
91	-	-	477220.21	2253573.15	Картометрический	5.00	-
92	-	-	477225.32	2253583.30	Картометрический	5.00	-
93	-	-	477219.43	2253594.31	Картометрический	5.00	-
94	-	-	477212.69	2253602.79	Картометрический	5.00	-
95	-	-	477216.09	2253611.25	Картометрический	5.00	-
96	-	-	477224.55	2253609.53	Картометрический	5.00	-
97	-	-	477234.68	2253603.59	Картометрический	5.00	-
98	-	-	477247.35	2253597.63	Картометрический	5.00	-
99	-	-	477258.36	2253600.99	Картометрический	5.00	-
100	-	-	477262.61	2253608.60	Картометрический	5.00	-
101	-	-	477269.48	2253644.97	Картометрический	5.00	-
102	-	-	477272.90	2253656.81	Картометрический	5.00	-
103	-	-	477281.37	2253662.72	Картометрический	5.00	-
104	-	-	477296.64	2253672.86	Картометрический	5.00	-
105	-	-	477305.97	2253685.52	Картометрический	5.00	-
106	-	-	477316.17	2253704.96	Картометрический	5.00	-
107	-	-	477326.39	2253712.49	Картометрический	5.00	-
108	-	-	477331.44	2253718.46	Картометрический	5.00	-
109	-	-	477339.06	2253721.82	Картометрический	5.00	-
110	-	-	477359.39	2253731.09	Картометрический	5.00	-
111	-	-	477407.46	2253744.14	Картометрический	5.00	-
112	-	-	477433.05	2253757.16	Картометрический	5.00	-
113	-	-	477438.81	2253764.18	Картометрический	5.00	-
114	-	-	477439.91	2253776.45	Картометрический	5.00	-
115	-	-	477434.88	2253790.22	Картометрический	5.00	-
116	-	-	477433.63	2253810.89	Картометрический	5.00	-
117	-	-	477436.64	2253828.23	Картометрический	5.00	-
118	-	-	477420.51	2253825.50	Картометрический	5.00	-
119	-	-	477397.92	2253843.25	Картометрический	5.00	-
120	-	-	477398.46	2253867.98	Картометрический	5.00	-
121	-	-	477404.01	2253906.48	Картометрический	5.00	-
122	-	-	477386.45	2253937.80	Картометрический	5.00	-
123	-	-	477346.77	2253976.59	Картометрический	5.00	-
124	-	-	477293.83	2254030.97	Картометрический	5.00	-
125	-	-	477273.79	2254065.32	Картометрический	5.00	-
126	-	-	477283.82	2254081.06	Картометрический	5.00	-
127	-	-	477360.09	2254091.82	Картометрический	5.00	-
128	-	-	477411.17	2254102.53	Картометрический	5.00	-
129	-	-	477438.75	2254124.71	Картометрический	5.00	-
130	-	-	477447.46	2254163.45	Картометрический	5.00	-
131	-	-	477496.86	2254220.21	Картометрический	5.00	-
132	-	-	477532.35	2254251.93	Картометрический	5.00	-
133	-	-	477550.10	2254255.70	Картометрический	5.00	-
134	-	-	477561.39	2254245.48	Картометрический	5.00	-
135	-	-	477567.54	2254217.68	Картометрический	5.00	-

1	2	3	4	5	6	7	8
136	-	-	477517.19	2254142.14	Картометрический	5.00	-
137	-	-	477494.17	2254069.61	Картометрический	5.00	-
138	-	-	477489.88	2254052.44	Картометрический	5.00	-
139	-	-	477497.03	2254051.00	Картометрический	5.00	-
140	-	-	477535.67	2254039.56	Картометрический	5.00	-
141	-	-	477554.27	2254030.97	Картометрический	5.00	-
142	-	-	477559.44	2254010.77	Картометрический	5.00	-
143	-	-	477543.36	2253996.98	Картометрический	5.00	-
144	-	-	477492.74	2253955.13	Картометрический	5.00	-
145	-	-	477481.29	2253935.09	Картометрический	5.00	-
146	-	-	477495.60	2253927.94	Картометрический	5.00	-
147	-	-	477519.61	2253924.22	Картометрический	5.00	-
148	-	-	477592.72	2253907.10	Картометрический	5.00	-
149	-	-	477606.86	2253900.30	Картометрический	5.00	-
150	-	-	477644.90	2253895.77	Картометрический	5.00	-
151	-	-	477679.55	2253895.91	Картометрический	5.00	-
152	-	-	477729.28	2253909.33	Картометрический	5.00	-
153	-	-	477757.57	2253899.10	Картометрический	5.00	-
154	-	-	477786.28	2253886.55	Картометрический	5.00	-
155	-	-	477855.83	2253885.23	Картометрический	5.00	-
156	-	-	477841.74	2253847.28	Картометрический	5.00	-
157	-	-	477857.19	2253852.95	Картометрический	5.00	-
158	-	-	477866.57	2253878.11	Картометрический	5.00	-
159	-	-	477882.54	2253927.97	Картометрический	5.00	-
160	-	-	477933.82	2253951.83	Картометрический	5.00	-
161	-	-	477951.96	2254006.17	Картометрический	5.00	-
162	-	-	477963.25	2254035.06	Картометрический	5.00	-
163	-	-	477982.01	2254057.19	Картометрический	5.00	-
164	-	-	477994.03	2254062.48	Картометрический	5.00	-
165	-	-	478041.96	2254121.23	Картометрический	5.00	-
166	-	-	478107.98	2254146.29	Картометрический	5.00	-
167	-	-	478128.25	2254149.36	Картометрический	5.00	-
168	-	-	478170.17	2254160.81	Картометрический	5.00	-
169	-	-	478174.34	2254248.19	Картометрический	5.00	-
170	-	-	478276.49	2254280.53	Картометрический	5.00	-
171	-	-	478299.35	2254286.23	Картометрический	5.00	-
172	-	-	478315.03	2254358.94	Картометрический	5.00	-
173	-	-	478412.56	2254351.84	Картометрический	5.00	-
174	-	-	478589.42	2254330.12	Картометрический	5.00	-
175	-	-	478606.10	2254346.54	Картометрический	5.00	-
176	-	-	478622.83	2254343.87	Картометрический	5.00	-
177	-	-	478633.19	2254334.04	Картометрический	5.00	-
178	-	-	478639.52	2254323.67	Картометрический	5.00	-
179	-	-	478639.78	2254303.43	Картометрический	5.00	-
180	-	-	478665.51	2254285.65	Картометрический	5.00	-
181	-	-	478691.25	2254273.40	Картометрический	5.00	-
182	-	-	478733.92	2254271.30	Картометрический	5.00	-
183	-	-	478757.18	2254270.94	Картометрический	5.00	-
184	-	-	478785.88	2254270.50	Картометрический	5.00	-
185	-	-	478830.65	2254266.72	Картометрический	5.00	-

1	2	3	4	5	6	7	8
186	-	-	478880.92	2254266.34	Картометрический	5.00	-
187	-	-	478921.51	2254279.92	Картометрический	5.00	-
188	-	-	478975.22	2254306.66	Картометрический	5.00	-
189	-	-	479017.52	2254330.84	Картометрический	5.00	-
1	479031.47	2254332.96	-	-	Картометрический	5.00	-
190	477009.07	2253629.41	-	-	Картометрический	5.00	-
191	476992.23	2253726.35	-	-	Картометрический	5.00	-
192	476982.25	2253776.41	-	-	Картометрический	5.00	-
193	476970.64	2253811.71	-	-	Картометрический	5.00	-
194	476961.56	2253812.67	-	-	Картометрический	5.00	-
195	476958.83	2253818.17	-	-	Картометрический	5.00	-
196	476965.38	2253824.47	-	-	Картометрический	5.00	-
197	476965.10	2253829.72	-	-	Картометрический	5.00	-
198	476961.30	2253839.90	-	-	Картометрический	5.00	-
199	476958.01	2253849.87	-	-	Картометрический	5.00	-
200	476947.33	2253879.57	-	-	Картометрический	5.00	-
201	476919.52	2253964.67	-	-	Картометрический	5.00	-
202	476905.59	2254017.32	-	-	Картометрический	5.00	-
203	476897.86	2254059.72	-	-	Картометрический	5.00	-
204	476896.84	2254106.57	-	-	Картометрический	5.00	-
205	476895.80	2254166.89	-	-	Картометрический	5.00	-
206	476904.35	2254356.52	-	-	Картометрический	5.00	-
207	476905.39	2254438.69	-	-	Картометрический	5.00	-
208	476844.02	2254483.80	-	-	Картометрический	5.00	-
209	476814.53	2254500.86	-	-	Картометрический	5.00	-
210	476739.16	2254552.10	-	-	Картометрический	5.00	-
211	476687.25	2254588.66	-	-	Картометрический	5.00	-
212	476521.99	2254708.50	-	-	Картометрический	5.00	-
213	476512.62	2254705.86	-	-	Картометрический	5.00	-
214	476506.62	2254709.02	-	-	Картометрический	5.00	-
215	-	-	476506.84	2254716.43	Картометрический	5.00	-
216	-	-	476498.98	2254727.38	Картометрический	5.00	-
217	-	-	476473.94	2254748.00	Картометрический	5.00	-
218	-	-	476457.31	2254762.71	Картометрический	5.00	-
219	-	-	476456.86	2254758.08	Картометрический	5.00	-
220	-	-	476451.79	2254749.17	Картометрический	5.00	-
221	-	-	476441.25	2254748.33	Картометрический	5.00	-
222	-	-	476381.33	2254745.42	Картометрический	5.00	-
223	-	-	476286.81	2254737.44	Картометрический	5.00	-
224	-	-	476225.63	2254727.73	Картометрический	5.00	-
225	-	-	476211.30	2254617.92	Картометрический	5.00	-
226	-	-	476210.39	2254597.00	Картометрический	5.00	-
227	-	-	476230.97	2254441.95	Картометрический	5.00	-
228	-	-	476250.56	2254439.65	Картометрический	5.00	-
229	-	-	476267.91	2254444.89	Картометрический	5.00	-
230	-	-	476266.26	2254439.34	Картометрический	5.00	-
231	-	-	476236.76	2254383.59	Картометрический	5.00	-
232	-	-	476223.61	2254355.55	Картометрический	5.00	-
233	-	-	476284.30	2254298.47	Картометрический	5.00	-

1	2	3	4	5	6	7	8
234	-	-	476294.00	2254290.62	Картометрический	5.00	-
235	-	-	476304.13	2254281.51	Картометрический	5.00	-
236	-	-	476395.30	2254208.43	Картометрический	5.00	-
237	-	-	476452.24	2254177.46	Картометрический	5.00	-
238	-	-	476466.49	2254104.32	Картометрический	5.00	-
239	-	-	476528.96	2254105.68	Картометрический	5.00	-
240	-	-	476540.17	2254105.11	Картометрический	5.00	-
241	-	-	476665.55	2254109.27	Картометрический	5.00	-
242	-	-	476665.44	2254108.81	Картометрический	5.00	-
243	-	-	476665.16	2254087.44	Картометрический	5.00	-
244	-	-	476673.12	2254066.47	Картометрический	5.00	-
245	-	-	476687.02	2254050.56	Картометрический	5.00	-
246	-	-	476697.29	2254024.72	Картометрический	5.00	-
247	-	-	476709.64	2253984.26	Картометрический	5.00	-
248	-	-	476720.84	2253917.99	Картометрический	5.00	-
249	-	-	476726.24	2253887.08	Картометрический	5.00	-
250	-	-	476731.25	2253867.81	Картометрический	5.00	-
251	-	-	476741.56	2253852.76	Картометрический	5.00	-
252	-	-	476748.05	2253835.39	Картометрический	5.00	-
253	-	-	476746.60	2253821.71	Картометрический	5.00	-
254	-	-	476735.90	2253801.55	Картометрический	5.00	-
255	-	-	476725.25	2253778.09	Картометрический	5.00	-
256	-	-	476731.76	2253764.31	Картометрический	5.00	-
257	-	-	476740.16	2253747.36	Картометрический	5.00	-
258	-	-	476740.33	2253735.30	Картометрический	5.00	-
259	-	-	476732.01	2253710.56	Картометрический	5.00	-
260	-	-	476720.29	2253679.68	Картометрический	5.00	-
261	-	-	476702.63	2253643.95	Картометрический	5.00	-
262	-	-	476707.42	2253621.51	Картометрический	5.00	-
263	-	-	476714.76	2253604.98	Картометрический	5.00	-
264	-	-	476722.53	2253587.82	Картометрический	5.00	-
265	-	-	476732.15	2253570.92	Картометрический	5.00	-
266	-	-	476735.50	2253559.91	Картометрический	5.00	-
267	-	-	476749.01	2253558.98	Картометрический	5.00	-
268	-	-	476760.87	2253558.16	Картометрический	5.00	-
269	-	-	476788.80	2253561.48	Картометрический	5.00	-
270	-	-	476808.27	2253568.20	Картометрический	5.00	-
271	-	-	476844.68	2253580.81	Картометрический	5.00	-
272	-	-	476868.39	2253590.91	Картометрический	5.00	-
273	-	-	476899.74	2253610.30	Картометрический	5.00	-
274	-	-	476916.69	2253619.57	Картометрический	5.00	-
275	-	-	476931.10	2253632.23	Картометрический	5.00	-
276	-	-	476936.22	2253647.45	Картометрический	5.00	-
277	-	-	476940.47	2253654.21	Картометрический	5.00	-
278	-	-	476943.85	2253654.20	Картометрический	5.00	-
279	-	-	476946.38	2253649.97	Картометрический	5.00	-
280	-	-	476950.58	2253640.65	Картометрический	5.00	-
281	-	-	476953.94	2253632.18	Картометрический	5.00	-
282	-	-	476957.59	2253625.56	Картометрический	5.00	-
283	-	-	476967.15	2253626.86	Картометрический	5.00	-

ОПИСАНИЕ МЕСТОПОЛОЖЕНИЯ ГРАНИЦ

Общественно-деловая зона села Кутки - ОД/1

(наименование объекта, местоположение границ которого описано
(далее - объект)

Раздел 1

Сведения об объекте		
№ п/п	Характеристики объекта	Описание характеристик
1	2	3
1	Местоположение объекта	Воронежская область, Грибановский муниципальный район, Кутковское сельское поселение, село Кутки
2	Площадь объекта ± величина погрешности определения площади ($P \pm \Delta P$)	49222+/-3883 м ²
3	Иные характеристики объекта	-

Раздел 2

Сведения о местоположении границ объекта					
1. Система координат: МСК - 36, зона 2					
2. Сведения о характерных точках границ объекта					
Обозначение характерных точек границ	Координаты, м		Метод определения координат характерной точки	Средняя квадратическая погрешность положения характерной точки (Mt), м	Описание обозначения точки на местности (при наличии)
	X	Y			
1	2	3	4	5	6
1	477193.93	2254447.44	Картометрический	5.00	-
2	477181.14	2254533.43	Картометрический	5.00	-
3	477123.43	2254526.21	Картометрический	5.00	-
4	477112.44	2254553.63	Аналитический	0.10	-
5	477071.85	2254568.36	Аналитический	0.10	-
6	477051.20	2254585.00	Аналитический	0.10	-
7	477008.61	2254615.25	Аналитический	0.20	-
8	476932.96	2254599.02	Аналитический	0.20	-
9	476835.82	2254573.66	Аналитический	0.20	-
10	476794.87	2254547.75	Аналитический	0.20	-
11	476795.99	2254535.21	Аналитический	0.10	-
12	476824.64	2254516.96	Аналитический	0.10	-
13	476851.14	2254501.28	Аналитический	0.10	-
14	476900.44	2254488.96	Аналитический	0.10	-
15	476926.58	2254488.16	Аналитический	0.10	-
16	476930.10	2254477.78	Аналитический	0.10	-
17	476922.80	2254460.66	Аналитический	0.10	-
18	476921.58	2254437.35	Аналитический	0.10	-
19	476923.06	2254397.03	Аналитический	0.10	-
20	476980.68	2254411.75	Картометрический	5.00	-
21	477139.31	2254438.67	Картометрический	5.00	-
1	477193.93	2254447.44	Картометрический	5.00	-
3. Сведения о характерных точках части (частей) границы объекта					
Обозначение характерных точек части границы	Координаты, м		Метод определения координат характерной точки	Средняя квадратическая погрешность положения характерной точки (Mt), м	Описание обозначения точки на местности (при наличии)
	X	Y			
1	2	3	4	5	6
Часть №					
-	-	-	-	-	-


Раздел 4

План границ объекта

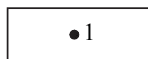


Масштаб 1:5000

Используемые условные знаки и обозначения :



границы территориальной зоны



характерная точка границ территориальной зоны

Руководитель БУВО «Нормативно-проектный центр»

Подпись Ю.В.Шалыгина Ю.В.Шалыгина Дата « 08 » июля 2021 г.

Место для оттиска печати (при наличии) лица, составившего описание местоположения границ объекта



ОПИСАНИЕ МЕСТОПОЛОЖЕНИЯ ГРАНИЦ

Зона улиц, дорог, инженерной и транспортной инфраструктуры села Кутки - ИТ1/1

(наименование объекта, местоположение границ которого описано
(далее - объект)

Раздел 1

Сведения об объекте		
№ п/п	Характеристики объекта	Описание характеристик
1	2	3
1	Местоположение объекта	Воронежская область, Грибановский муниципальный район, Кутковское сельское поселение, село Кутки
2	Площадь объекта ± величина погрешности определения площади ($P \pm \Delta P$)	26535+/-2851 м ²
3	Иные характеристики объекта	-

Раздел 2

Сведения о местоположении границ объекта					
1. Система координат: МСК - 36, зона 2					
2. Сведения о характерных точках границ объекта					
Обозначение характерных точек границ	Координаты, м		Метод определения координат характерной точки	Средняя квадратическая погрешность положения характерной точки (Mt), м	Описание обозначения точки на местности (при наличии)
	X	Y			
1	2	3	4	5	6
1	477028.12	2253625.96	Аналитический	0.10	-
2	477009.90	2253727.71	Аналитический	0.10	-
3	476991.83	2253789.24	Аналитический	0.10	-
4	476985.12	2253813.88	Аналитический	0.10	-
5	476988.87	2253824.67	Аналитический	0.10	-
6	476986.46	2253831.78	Аналитический	0.10	-
7	476980.61	2253832.12	Аналитический	0.10	-
8	476974.93	2253835.90	Аналитический	0.10	-
9	476963.14	2253884.58	Аналитический	0.10	-
10	476938.77	2253970.78	Аналитический	0.10	-
11	476918.38	2254035.26	Аналитический	0.10	-
12	476913.67	2254060.87	Аналитический	0.10	-
13	476912.08	2254107.13	Аналитический	0.10	-
14	476914.79	2254166.38	Аналитический	0.10	-
15	476922.21	2254355.27	Аналитический	0.10	-
16	476923.18	2254390.84	Аналитический	0.10	-
17	476923.06	2254397.03	Аналитический	0.10	-
18	476921.58	2254437.35	Аналитический	0.10	-
19	476922.80	2254460.66	Аналитический	0.10	-
20	476930.10	2254477.78	Аналитический	0.10	-
21	476926.58	2254488.16	Аналитический	0.10	-
22	476900.44	2254488.96	Аналитический	0.10	-
23	476851.14	2254501.28	Аналитический	0.10	-
24	476824.64	2254516.96	Аналитический	0.10	-
25	476795.99	2254535.21	Аналитический	0.10	-
26	476794.87	2254547.75	Аналитический	0.10	-
27	476788.21	2254552.12	Аналитический	0.10	-
28	476776.83	2254547.84	Аналитический	0.10	-
29	476749.97	2254567.72	Картометрический	5.00	-
30	476698.29	2254604.12	Картометрический	5.00	-
31	476533.41	2254723.69	Картометрический	5.00	-
32	476485.33	2254761.17	Картометрический	5.00	-
33	476457.63	2254781.63	Картометрический	5.00	-
34	476458.56	2254775.43	Картометрический	5.00	-
35	476457.31	2254762.71	Картометрический	5.00	-
36	476473.94	2254748.00	Аналитический	0.10	-

1	2	3	4	5	6
37	476498.98	2254727.38	Аналитический	0.10	-
38	476506.84	2254716.43	Аналитический	0.10	-
39	476506.62	2254709.02	Аналитический	0.10	-
40	476512.62	2254705.86	Аналитический	0.10	-
41	476521.99	2254708.50	Аналитический	0.10	-
42	476687.25	2254588.66	Аналитический	0.10	-
43	476739.16	2254552.10	Аналитический	0.10	-
44	476814.53	2254500.86	Аналитический	0.10	-
45	476844.02	2254483.80	Аналитический	0.10	-
46	476905.39	2254438.69	Аналитический	0.10	-
47	476904.35	2254356.52	Аналитический	0.10	-
48	476895.80	2254166.89	Аналитический	0.10	-
49	476896.84	2254106.57	Аналитический	0.10	-
50	476897.86	2254059.72	Аналитический	0.10	-
51	476905.59	2254017.32	Аналитический	0.10	-
52	476919.52	2253964.67	Аналитический	0.10	-
53	476947.33	2253879.57	Аналитический	0.10	-
54	476958.01	2253849.87	Аналитический	0.10	-
55	476961.30	2253839.90	Аналитический	0.10	-
56	476965.10	2253829.72	Аналитический	0.10	-
57	476965.38	2253824.47	Аналитический	0.10	-
58	476958.83	2253818.17	Аналитический	0.10	-
59	476961.56	2253812.67	Аналитический	0.10	-
60	476970.64	2253811.71	Аналитический	0.10	-
61	476982.25	2253776.41	Аналитический	0.10	-
62	476992.23	2253726.35	Аналитический	0.10	-
63	477009.07	2253629.41	Аналитический	0.10	-
64	477014.83	2253629.49	Аналитический	0.10	-
1	477028.12	2253625.96	Аналитический	0.10	-

3. Сведения о характерных точках части (частей) границы объекта

Обозначение характерных точек части границы	Координаты, м		Метод определения координат характерной точки	Средняя квадратическая погрешность положения характерной точки (Mt), м	Описание обозначения точки на местности (при наличии)
	X	Y			
1	2	3	4	5	6
Часть №					
-	-	-	-	-	-

Раздел 4

План границ объекта



Используемые условные знаки и обозначения :

границы территориальной зоны

характерная точка границ территориальной зоны



Масштаб 1:5000



Руководитель ФУВО «Нормативно-проектный центр»
 Подпись Ю.В. Шалыгина Дата « 08 » июля 2021 г.
 Место для отклейки печати (при наличии) лица, составившего описание местоположения границ объекта

ГРАФИЧЕСКОЕ ОПИСАНИЕ

местоположения границ территориальной зоны

Зона сельскохозяйственного использования в границах населенного пункта
села Кутки - СХ1/1(наименование объекта, местоположение границ которого описано
(далее - объект)

Раздел 1

Сведения об объекте		
№ п/п	Характеристики объекта	Описание характеристик
1	2	3
1	Местоположение объекта	Воронежская область, Грибановский муниципальный район, Кутковское сельское поселение, село Кутки
2	Площадь объекта \pm величина погрешности определения площади ($P \pm \Delta P$)	-
3	Иные характеристики объекта	-

Раздел 2

Сведения о местоположении границ объекта					
1. Система координат: МСК - 36, зона 2					
2. Сведения о характерных точках границ объекта					
Обозначение характерных точек границ	Координаты, м		Метод определения координат характерной точки	Средняя квадратическая погрешность положения характерной точки (Mt), м	Описание обозначения точки на местности (при наличии)
	X	Y			
1	2	3	4	5	6
-	-	-	-	-	-
3. Сведения о характерных точках части (частей) границы объекта					
Обозначение характерных точек части границы	Координаты, м		Метод определения координат характерной точки	Средняя квадратическая погрешность положения характерной точки (Mt), м	Описание обозначения точки на местности (при наличии)
	X	Y			
1	2	3	4	5	6
Часть №					
-	-	-	-	-	-

Раздел 3

Сведения о местоположении измененных (уточненных) границ объекта

1. Система координат: -

2. Сведения о характерных точках границ объекта

Обозначение характерных точек границ	Существующие координаты, м		Измененные (уточненные) координаты, м		Метод определения координат характерной точки	Средняя квадратическая погрешность положения характерной точки (Mt), м	Описание обозначения точки на местности (при наличии)
	X	Y	X	Y			
1	2	3	4	5	6	7	8
1	-	-	478170.17	2254160.81	Картометрический	5.00	-
2	-	-	478128.25	2254149.36	Аналитический	0.20	-
3	-	-	478107.98	2254146.29	Картометрический	5.00	-
4	-	-	478041.97	2254121.23	Картометрический	5.00	-
5	-	-	477994.03	2254062.48	Аналитический	0.20	-
6	-	-	477982.01	2254057.19	Аналитический	0.20	-
7	-	-	477963.25	2254035.06	Картометрический	5.00	-
8	-	-	477951.96	2254006.17	Картометрический	5.00	-
9	-	-	477933.82	2253951.83	Картометрический	5.00	-
10	-	-	478155.94	2254083.48	Картометрический	5.00	-
1	-	-	478170.17	2254160.81	Картометрический	5.00	-
11	-	-	477639.21	2254787.88	Картометрический	5.00	-
12	-	-	477551.25	2254909.58	Картометрический	5.00	-
13	-	-	477336.96	2254804.14	Картометрический	5.00	-
14	-	-	477310.02	2254790.88	Картометрический	5.00	-
15	-	-	477076.96	2254676.20	Картометрический	5.00	-
16	-	-	476921.23	2254806.54	Картометрический	5.00	-
17	-	-	476861.02	2254905.19	Картометрический	5.00	-
18	-	-	476845.39	2254898.22	Аналитический	0.20	-
19	-	-	476784.62	2254871.13	Аналитический	0.20	-
20	-	-	476816.94	2254802.65	Аналитический	0.20	-
21	-	-	476766.01	2254778.48	Аналитический	0.20	-
22	-	-	476783.18	2254722.08	Аналитический	0.10	-
23	-	-	476788.21	2254552.12	Аналитический	0.10	-
24	-	-	476794.87	2254547.75	Аналитический	0.20	-
25	-	-	476835.82	2254573.66	Аналитический	0.20	-
26	-	-	476932.96	2254599.02	Аналитический	0.20	-
27	-	-	477008.61	2254615.25	Аналитический	0.20	-
28	-	-	477051.20	2254585.00	Аналитический	0.20	-
29	-	-	477071.85	2254568.36	Аналитический	0.20	-
30	-	-	477112.44	2254553.63	Аналитический	0.20	-
31	-	-	477123.43	2254526.21	Аналитический	0.20	-
32	-	-	477181.14	2254533.43	Аналитический	0.20	-
33	-	-	477209.21	2254536.84	Аналитический	0.20	-

1	2	3	4	5	6	7	8
34	-	-	477241.08	2254542.19	Картометрический	5.00	-
35	-	-	477263.62	2254548.56	Картометрический	5.00	-
36	-	-	477279.66	2254556.34	Картометрический	5.00	-
37	-	-	477286.42	2254572.66	Картометрический	5.00	-
38	-	-	477295.40	2254616.78	Картометрический	5.00	-
39	-	-	477301.35	2254646.15	Картометрический	5.00	-
40	-	-	477352.99	2254648.21	Картометрический	5.00	-
41	-	-	477346.21	2254599.40	Картометрический	5.00	-
11	-	-	477639.21	2254787.88	Картометрический	5.00	-
42	-	-	477237.27	2254612.46	Аналитический	0.20	-
43	-	-	477229.72	2254733.36	Аналитический	0.20	-
44	-	-	477219.70	2254722.78	Картометрический	5.00	-
45	-	-	477204.51	2254710.93	Картометрический	5.00	-
46	-	-	477178.34	2254703.32	Картометрический	5.00	-
47	-	-	477157.52	2254694.33	Картометрический	5.00	-
48	-	-	477157.61	2254687.43	Аналитический	0.20	-
49	-	-	477162.00	2254595.67	Аналитический	0.20	-
50	-	-	477189.58	2254594.55	Аналитический	0.20	-
42	-	-	477237.27	2254612.46	Аналитический	0.20	-
51	-	-	476753.46	2255174.31	Картометрический	5.00	-
52	-	-	476747.36	2255219.66	Картометрический	5.00	-
53	-	-	476751.60	2255270.50	Картометрический	5.00	-
54	-	-	476759.21	2255310.32	Картометрический	5.00	-
55	-	-	476769.35	2255344.21	Картометрический	5.00	-
56	-	-	476767.68	2255365.39	Картометрический	5.00	-
57	-	-	476750.82	2255403.54	Картометрический	5.00	-
58	-	-	476737.03	2255447.70	Картометрический	5.00	-
59	-	-	476696.79	2255453.78	Картометрический	5.00	-
60	-	-	476683.74	2255423.93	Картометрический	5.00	-
61	-	-	476678.24	2255401.89	Картометрический	5.00	-
62	-	-	476672.32	2255364.62	Картометрический	5.00	-
63	-	-	476661.32	2255307.00	Картометрический	5.00	-
64	-	-	476640.20	2255246.87	Картометрический	5.00	-
65	-	-	476623.29	2255185.86	Картометрический	5.00	-
66	-	-	476619.07	2255166.37	Картометрический	5.00	-
51	-	-	476753.46	2255174.31	Картометрический	5.00	-
67	-	-	476230.97	2254441.95	Картометрический	5.00	-
68	-	-	476210.39	2254597.00	Картометрический	5.00	-
69	-	-	476211.30	2254617.92	Картометрический	5.00	-
70	-	-	476225.63	2254727.73	Картометрический	5.00	-
71	-	-	476169.93	2254708.28	Картометрический	5.00	-
72	-	-	476137.01	2254691.36	Картометрический	5.00	-
73	-	-	476104.08	2254665.11	Картометрический	5.00	-
74	-	-	476057.87	2254631.90	Картометрический	5.00	-
75	-	-	476008.70	2254596.54	Картометрический	5.00	-
76	-	-	475974.51	2254567.76	Картометрический	5.00	-
77	-	-	475950.44	2254537.70	Картометрический	5.00	-

1	2	3	4	5	6	7	8
78	-	-	475937.77	2254504.23	Картометрический	5.00	-
79	-	-	475924.25	2254462.73	Картометрический	5.00	-
80	-	-	475913.26	2254413.59	Картометрический	5.00	-
81	-	-	475899.13	2254354.01	Картометрический	5.00	-
82	-	-	475894.39	2254325.25	Картометрический	5.00	-
83	-	-	475872.22	2254263.10	Картометрический	5.00	-
84	-	-	475861.98	2254230.54	Картометрический	5.00	-
85	-	-	475843.67	2254188.27	Картометрический	5.00	-
86	-	-	475824.08	2254142.19	Картометрический	5.00	-
87	-	-	475794.27	2254069.49	Картометрический	5.00	-
88	-	-	475764.02	2253992.96	Картометрический	5.00	-
89	-	-	475745.74	2253959.15	Картометрический	5.00	-
90	-	-	475738.92	2253942.24	Картометрический	5.00	-
91	-	-	475732.93	2253916.02	Картометрический	5.00	-
92	-	-	475730.59	2253885.00	Картометрический	5.00	-
93	-	-	475741.68	2253878.88	Картометрический	5.00	-
94	-	-	475818.58	2253843.92	Картометрический	5.00	-
95	-	-	475843.85	2253842.31	Картометрический	5.00	-
96	-	-	475865.36	2253862.21	Картометрический	5.00	-
97	-	-	475887.17	2253874.19	Картометрический	5.00	-
98	-	-	475893.17	2253899.56	Картометрический	5.00	-
99	-	-	475911.88	2253935.91	Картометрический	5.00	-
100	-	-	475939.04	2253968.85	Картометрический	5.00	-
101	-	-	475957.94	2253987.88	Картометрический	5.00	-
102	-	-	475986.02	2253987.82	Картометрический	5.00	-
103	-	-	476026.71	2254157.37	Картометрический	5.00	-
104	-	-	476017.37	2254162.70	Картометрический	5.00	-
105	-	-	475995.46	2254175.22	Картометрический	5.00	-
106	-	-	475971.91	2254191.42	Картометрический	5.00	-
107	-	-	475952.34	2254214.97	Картометрический	5.00	-
108	-	-	475913.61	2254244.80	Картометрический	5.00	-
109	-	-	475903.53	2254268.52	Картометрический	5.00	-
110	-	-	475904.42	2254283.76	Картометрический	5.00	-
111	-	-	475911.28	2254314.21	Картометрический	5.00	-
112	-	-	475925.68	2254321.79	Картометрический	5.00	-
113	-	-	475958.72	2254363.25	Картометрический	5.00	-
114	-	-	475984.16	2254332.64	Картометрический	5.00	-
115	-	-	476001.77	2254311.45	Картометрический	5.00	-
116	-	-	476075.46	2254345.98	Картометрический	5.00	-
117	-	-	476069.35	2254369.41	Картометрический	5.00	-
118	-	-	476050.79	2254378.74	Картометрический	5.00	-
119	-	-	476032.02	2254395.15	Картометрический	5.00	-
120	-	-	476022.12	2254417.74	Картометрический	5.00	-
121	-	-	476033.95	2254457.56	Картометрический	5.00	-
122	-	-	476038.36	2254535.62	Картометрический	5.00	-
123	-	-	476039.54	2254561.88	Картометрический	5.00	-
124	-	-	476134.16	2254559.24	Картометрический	5.00	-
125	-	-	476154.82	2254550.43	Картометрический	5.00	-
126	-	-	476199.36	2254527.26	Картометрический	5.00	-
127	-	-	476208.44	2254456.04	Картометрический	5.00	-

1	2	3	4	5	6	7	8
67	-	-	476230.97	2254441.95	Картометрический	5.00	-
3.Сведения о характерных точках части (частей) границы объекта							
Часть №							
-	-	-	-	-	-	-	-

ГРАФИЧЕСКОЕ ОПИСАНИЕ
местоположения границ территориальной зоны

Зона сельскохозяйственного производства села Кутки - СХ2/1

(наименование объекта, местоположение границ которого описано
(далее - объект)

Раздел 1

Сведения об объекте		
№ п/п	Характеристики объекта	Описание характеристик
1	2	3
1	Местоположение объекта	Воронежская область, Грибановский муниципальный район, Кутковское сельское поселение, село Кутки
2	Площадь объекта ± величина погрешности определения площади ($P \pm \Delta P$)	-
3	Иные характеристики объекта	-

Раздел 2

Сведения о местоположении границ объекта					
1. Система координат: МСК - 36, зона 2					
2. Сведения о характерных точках границ объекта					
Обозначение характерных точек границ	Координаты, м		Метод определения координат характерной точки	Средняя квадратическая погрешность положения характерной точки (Mt), м	Описание обозначения точки на местности (при наличии)
	X	Y			
1	2	3	4	5	6
-	-	-	-	-	-
3. Сведения о характерных точках части (частей) границы объекта					
Обозначение характерных точек части границы	Координаты, м		Метод определения координат характерной точки	Средняя квадратическая погрешность положения характерной точки (Mt), м	Описание обозначения точки на местности (при наличии)
	X	Y			
1	2	3	4	5	6
Часть №					
-	-	-	-	-	-

Сведения о местоположении измененных (уточненных) границ объекта

1. Система координат: -

2. Сведения о характерных точках границ объекта

Обозначение характерных точек границ	Существующие координаты, м		Измененные (уточненные) координаты, м		Метод определения координат характерной точки	Средняя квадратическая погрешность положения характерной точки (Mt), м	Описание обозначения точки на местности (при наличии)
	X	Y	X	Y			
1	2	3	4	5	6	7	8
1	477346.21	2254599.40	-	-	Картометрический	5.00	-
2	477352.99	2254648.21	-	-	Картометрический	5.00	-
3	477301.35	2254646.15	-	-	Аналитический	0.20	-
4	477295.40	2254616.78	-	-	Аналитический	0.20	-
5	477286.42	2254572.66	-	-	Аналитический	0.20	-
6	477279.66	2254556.34	-	-	Аналитический	0.20	-
1	477346.21	2254599.40	-	-	Картометрический	5.00	-
7	477237.27	2254612.46	-	-	Аналитический	0.20	-
8	477229.72	2254733.36	-	-	Аналитический	0.20	-
9	477219.70	2254722.78	-	-	Аналитический	0.20	-
10	477204.51	2254710.93	-	-	Аналитический	0.20	-
11	477178.34	2254703.32	-	-	Аналитический	0.20	-
12	477157.52	2254694.33	-	-	Аналитический	0.20	-
13	477157.61	2254687.43	-	-	Аналитический	0.20	-
14	477162.00	2254595.67	-	-	Аналитический	0.20	-
15	477189.58	2254594.55	-	-	Аналитический	0.20	-
7	477237.27	2254612.46	-	-	Аналитический	0.20	-
16	-	-	476861.02	2254905.19	Картометрический	5.00	-
17	-	-	476805.99	2254995.38	Картометрический	5.00	-
18	-	-	476759.13	2255129.84	Картометрический	5.00	-
19	-	-	476753.46	2255174.31	Картометрический	5.00	-
20	-	-	476619.07	2255166.37	Картометрический	5.00	-
21	-	-	476610.62	2255152.82	Картометрический	5.00	-
22	-	-	476592.05	2255133.35	Картометрический	5.00	-
23	-	-	476560.82	2255115.57	Картометрический	5.00	-
24	-	-	476510.18	2255103.75	Картометрический	5.00	-
25	-	-	476429.16	2255091.94	Картометрический	5.00	-
26	-	-	476417.24	2255090.17	Картометрический	5.00	-
27	-	-	476424.90	2255000.43	Картометрический	5.00	-
28	-	-	476457.63	2254781.63	Картометрический	5.00	-
29	-	-	476485.33	2254761.17	Картометрический	5.00	-
30	-	-	476533.41	2254723.69	Картометрический	5.00	-
31	-	-	476698.29	2254604.12	Картометрический	5.00	-

ГРАФИЧЕСКОЕ ОПИСАНИЕ

местоположения границ территориальной зоны

Зона обработки, утилизации, обезвреживания, размещения твердых коммунальных отходов села Кутки - СН2/1

(наименование объекта, местоположение границ которого описано
(далее - объект)

Раздел 1

Сведения об объекте		
№ п/п	Характеристики объекта	Описание характеристик
1	2	3
1	Местоположение объекта	Воронежская область, Грибановский муниципальный район, Кутковское сельское поселение, село Кутки
2	Площадь объекта \pm величина погрешности определения площади ($P \pm \Delta P$)	-
3	Иные характеристики объекта	-

Раздел 2

Сведения о местоположении границ объекта					
1. Система координат: МСК - 36, зона 2					
2. Сведения о характерных точках границ объекта					
Обозначение характерных точек границ	Координаты, м		Метод определения координат характерной точки	Средняя квадратическая погрешность положения характерной точки (Mt), м	Описание обозначения точки на местности (при наличии)
	X	Y			
1	2	3	4	5	6
-	-	-	-	-	-
3. Сведения о характерных точках части (частей) границы объекта					
Обозначение характерных точек части границы	Координаты, м		Метод определения координат характерной точки	Средняя квадратическая погрешность положения характерной точки (Mt), м	Описание обозначения точки на местности (при наличии)
	X	Y			
1	2	3	4	5	6
Часть №					
-	-	-	-	-	-

Приложение № 2
к правилам землепользования и застройки
Кутковского сельского поселения
Грибановского муниципального района
Воронежской области

**СВЕДЕНИЯ О ГРАНИЦАХ ТЕРРИТОРИАЛЬНЫХ ЗОН,
СОДЕРЖАЩИЕ ГРАФИЧЕСКОЕ ОПИСАНИЕ МЕСТОПОЛОЖЕНИЯ
ГРАНИЦ ТЕРРИТОРИАЛЬНЫХ ЗОН, ПЕРЕЧЕНЬ КООРДИНАТ
ХАРАКТЕРНЫХ ТОЧЕК ГРАНИЦ ТЕРРИТОРИАЛЬНЫХ ЗОН
СЕЛА ТИХВИНКА**

ОПИСАНИЕ МЕСТОПОЛОЖЕНИЯ ГРАНИЦ

Зона застройки индивидуальными жилыми домами села Тихвинка - Ж1/2

(наименование объекта, местоположение границ которого описано
(далее - объект)

Раздел 1

Сведения об объекте		
№ п/п	Характеристики объекта	Описание характеристик
1	2	3
1	Местоположение объекта	Воронежская область, Грибановский муниципальный район, Кутковское сельское поселение, село Тихвинка
2	Площадь объекта \pm величина погрешности определения площади ($P \pm \text{Дельта } P$)	878669 \pm 16404 м ²
3	Иные характеристики объекта	-

Раздел 2

Сведения о местоположении границ объекта					
1. Система координат: МСК - 36, зона 2					
2. Сведения о характерных точках границ объекта					
Обозначение характерных точек границ	Координаты, м		Метод определения координат характерной точки	Средняя квадратическая погрешность положения характерной точки (Mt), м	Описание обозначения точки на местности (при наличии)
	X	Y			
1	2	3	4	5	6
1	480697.62	2251394.07	Картометрический	5.00	-
2	480709.86	2251446.07	Картометрический	5.00	-
3	480705.10	2251483.81	Картометрический	5.00	-
4	480677.60	2251627.24	Картометрический	5.00	-
5	480637.78	2251847.55	Картометрический	5.00	-
6	480622.96	2251959.33	Картометрический	5.00	-
7	480621.70	2252032.93	Картометрический	5.00	-
8	480603.62	2252068.60	Картометрический	5.00	-
9	480577.12	2252122.61	Картометрический	5.00	-
10	480533.91	2252236.15	Картометрический	5.00	-
11	480504.39	2252331.35	Картометрический	5.00	-
12	480498.13	2252347.39	Картометрический	5.00	-
13	480395.34	2252309.73	Картометрический	5.00	-
14	480352.73	2252301.47	Картометрический	5.00	-
15	480295.65	2252310.27	Картометрический	5.00	-
16	480282.98	2252350.85	Картометрический	5.00	-
17	480149.97	2252458.03	Картометрический	5.00	-
18	480139.62	2252439.09	Картометрический	5.00	-
19	480152.25	2252289.56	Картометрический	5.00	-
20	480265.56	2252282.00	Картометрический	5.00	-
21	480350.39	2252060.04	Картометрический	5.00	-
22	480390.29	2251856.29	Картометрический	5.00	-
23	480392.22	2251794.31	Картометрический	5.00	-
24	480333.58	2251786.93	Картометрический	5.00	-
25	480339.35	2251747.05	Картометрический	5.00	-
26	480257.81	2251734.27	Картометрический	5.00	-
27	480269.04	2251677.71	Картометрический	5.00	-
28	480395.71	2251691.66	Картометрический	5.00	-
29	480409.27	2251583.58	Картометрический	5.00	-
30	480435.61	2251446.07	Картометрический	5.00	-
31	480320.75	2251504.61	Картометрический	5.00	-
32	480331.99	2251415.13	Картометрический	5.00	-
33	480275.43	2251403.31	Картометрический	5.00	-
34	480253.35	2251491.44	Картометрический	5.00	-
35	480224.69	2251488.34	Картометрический	5.00	-
36	480157.87	2251436.77	Картометрический	5.00	-

1	2	3	4	5	6
37	480108.43	2251354.50	Картометрический	5.00	-
38	480112.25	2251222.94	Картометрический	5.00	-
39	480161.15	2251250.74	Картометрический	5.00	-
40	480183.11	2251271.44	Картометрический	5.00	-
41	480218.15	2251266.60	Картометрический	5.00	-
42	480257.78	2251293.02	Картометрический	5.00	-
43	480404.99	2251339.18	Картометрический	5.00	-
44	480412.34	2251342.06	Картометрический	5.00	-
45	480430.93	2251382.14	Картометрический	5.00	-
46	480574.86	2251398.56	Картометрический	5.00	-
47	480637.90	2251404.12	Картометрический	5.00	-
1	480697.62	2251394.07	Картометрический	5.00	-
48	480093.69	2251211.72	Аналитический	0.10	-
49	480091.67	2251340.87	Аналитический	0.10	-
50	480098.79	2251576.98	Аналитический	0.10	-
51	480108.65	2251905.77	Аналитический	0.10	-
52	480110.35	2252053.21	Аналитический	0.10	-
53	480105.86	2252073.79	Аналитический	0.10	-
54	480097.62	2252092.98	Аналитический	0.10	-
55	480091.04	2252106.99	Аналитический	0.10	-
56	480079.93	2252124.51	Аналитический	0.10	-
57	480072.48	2252130.53	Аналитический	0.10	-
58	480063.25	2252132.29	Аналитический	0.10	-
59	480032.74	2252132.87	Аналитический	0.10	-
60	480007.05	2252134.22	Аналитический	0.10	-
61	479855.43	2252129.01	Аналитический	0.10	-
62	479775.97	2252116.35	Аналитический	0.10	-
63	479648.04	2252085.13	Аналитический	0.10	-
64	479614.87	2252081.83	Аналитический	0.10	-
65	479500.18	2252084.24	Аналитический	0.10	-
66	479418.28	2252087.21	Аналитический	0.10	-
67	479419.01	2252086.30	Аналитический	0.10	-
68	479419.07	2252070.13	Аналитический	0.10	-
69	479408.19	2252069.76	Аналитический	0.10	-
70	479405.84	2252018.61	Аналитический	0.10	-
71	479420.19	2252017.05	Аналитический	0.10	-
72	479414.51	2251903.13	Аналитический	0.10	-
73	479415.51	2251853.45	Аналитический	0.10	-
74	479538.68	2251854.92	Аналитический	0.10	-
75	479848.49	2251872.96	Аналитический	0.10	-
76	479848.62	2251486.82	Аналитический	0.10	-
77	479807.59	2251190.54	Аналитический	0.10	-
78	480060.39	2251223.67	Аналитический	0.10	-
48	480093.69	2251211.72	Аналитический	0.10	-
79	479797.57	2252139.82	Картометрический	5.00	-
80	479796.80	2252200.36	Картометрический	5.00	-

1	2	3	4	5	6
81	479783.28	2252343.98	Картометрический	5.00	-
82	479665.91	2252331.59	Картометрический	5.00	-
83	479512.13	2252352.51	Картометрический	5.00	-
84	479449.58	2252335.41	Картометрический	5.00	-
85	479436.71	2252267.00	Картометрический	5.00	-
86	479415.08	2252215.75	Картометрический	5.00	-
87	479406.80	2252107.86	Картометрический	5.00	-
88	479492.50	2252100.26	Картометрический	5.00	-
89	479580.16	2252099.63	Картометрический	5.00	-
90	479609.54	2252100.93	Картометрический	5.00	-
91	479646.93	2252103.38	Картометрический	5.00	-
92	479669.78	2252106.49	Картометрический	5.00	-
93	479762.06	2252131.96	Картометрический	5.00	-
79	479797.57	2252139.82	Картометрический	5.00	-
94	479833.66	2252970.38	Картометрический	5.00	-
95	479696.90	2253358.37	Картометрический	5.00	-
96	479638.26	2253324.88	Картометрический	5.00	-
97	479465.19	2253290.06	Картометрический	5.00	-
98	479373.13	2253240.86	Картометрический	5.00	-
99	479392.24	2253175.93	Картометрический	5.00	-
100	479381.93	2253054.26	Картометрический	5.00	-
101	479398.70	2253011.97	Картометрический	5.00	-
102	479426.13	2252921.93	Картометрический	5.00	-
103	479605.48	2252955.64	Картометрический	5.00	-
104	479802.65	2252973.07	Картометрический	5.00	-
94	479833.66	2252970.38	Картометрический	5.00	-

3. Сведения о характерных точках части (частей) границы объекта

Обозначение характерных точек части границы	Координаты, м		Метод определения координат характерной точки	Средняя квадратическая погрешность положения характерной точки (Mt), м	Описание обозначения точки на местности (при наличии)
	X	Y			
1	2	3	4	5	6
Часть №					
-	-	-	-	-	-

Раздел 4
План границ объекта



Используемые условные знаки и обозначения:

- граница территориальной зоны
- характеристическая точка границ территориальной зоны

Масштаб 1:5000

Руководитель ГУБС «Геоинформационный центр»
 Подпись *А.В. Шалагина* Ю.В. Шалагина Дата « 08. » _____ июля _____ 2021 г.
 Место для оттиска печати (при наличии) лица, составившего описание местоположения границ объекта

ОПИСАНИЕ МЕСТОПОЛОЖЕНИЯ ГРАНИЦ

Общественно-деловая зона села Тихвинка - ОД/2

(наименование объекта, местоположение границ которого описано
(далее - объект)

Раздел 1

Сведения об объекте		
№ п/п	Характеристики объекта	Описание характеристик
1	2	3
1	Местоположение объекта	Воронежская область, Грибановский муниципальный район, Кутковское сельское поселение, село Тихвинка
2	Площадь объекта \pm величина погрешности определения площади ($P \pm \text{Дельта } P$)	22480 \pm 2624 м ²
3	Иные характеристики объекта	-

Раздел 2

Сведения о местоположении границ объекта					
1. Система координат: МСК - 36, зона 2					
2. Сведения о характерных точках границ объекта					
Обозначение характерных точек границ	Координаты, м		Метод определения координат характерной точки	Средняя квадратическая погрешность положения характерной точки (Mt), м	Описание обозначения точки на местности (при наличии)
	X	Y			
1	2	3	4	5	6
1	480331.99	2251415.13	Картометрический	5.00	-
2	480320.75	2251504.61	Картометрический	5.00	-
3	480253.35	2251491.44	Картометрический	5.00	-
4	480275.43	2251403.31	Картометрический	5.00	-
1	480331.99	2251415.13	Картометрический	5.00	-
5	480339.35	2251747.05	Картометрический	5.00	-
6	480333.58	2251786.93	Картометрический	5.00	-
7	480311.07	2251951.58	Картометрический	5.00	-
8	480233.40	2251945.38	Картометрический	5.00	-
9	480257.81	2251734.27	Картометрический	5.00	-
5	480339.35	2251747.05	Картометрический	5.00	-
3. Сведения о характерных точках части (частей) границы объекта					
Обозначение характерных точек части границы	Координаты, м		Метод определения координат характерной точки	Средняя квадратическая погрешность положения характерной точки (Mt), м	Описание обозначения точки на местности (при наличии)
	X	Y			
1	2	3	4	5	6
Часть №					
-	-	-	-	-	-

Раздел 4

План границ объекта



Используемые условные знаки и обозначения:



границы территориальной зоны



характерная точка границ территориальной зоны

Масштаб 1:5000



Руководитель БУВО «Нормативно-проектный центр»

Подпись Ю.В. Шальгина Дата « 08 » июля 2021 г.

Место для оттиска печати (при наличии) лица, составившего описание местоположения границ объекта

ОПИСАНИЕ МЕСТОПОЛОЖЕНИЯ ГРАНИЦ

Зона улиц, дорог, инженерной и транспортной инфраструктуры
села Тихвинка - ИТ1/2

(наименование объекта, местоположение границ которого описано
(далее - объект)

Раздел 1

Сведения об объекте		
№ п/п	Характеристики объекта	Описание характеристик
1	2	3
1	Местоположение объекта	Воронежская область, Грибановский муниципальный район, Кутковское сельское поселение, село Тихвинка
2	Площадь объекта \pm величина погрешности определения площади ($P \pm \text{Дельта } P$)	41271 \pm 71 м ²
3	Иные характеристики объекта	-

Раздел 2

Сведения о местоположении границ объекта					
1. Система координат: МСК - 36, зона 2					
2. Сведения о характерных точках границ объекта					
Обозначение характерных точек границ	Координаты, м		Метод определения координат характерной точки	Средняя квадратическая погрешность положения характерной точки (Mt), м	Описание обозначения точки на местности (при наличии)
	X	Y			
1	2	3	4	5	6
1	480112.25	2251222.94	Аналитический	0.10	-
2	480108.43	2251354.50	Аналитический	0.10	-
3	480118.85	2251576.10	Аналитический	0.10	-
4	480128.46	2251905.41	Аналитический	0.10	-
5	480129.61	2252055.15	Аналитический	0.10	-
6	480124.20	2252079.87	Аналитический	0.10	-
7	480115.04	2252100.81	Аналитический	0.10	-
8	480107.82	2252116.20	Аналитический	0.10	-
9	480093.18	2252139.27	Аналитический	0.10	-
10	480089.04	2252161.56	Аналитический	0.10	-
11	480080.67	2252164.78	Аналитический	0.10	-
12	480062.25	2252151.46	Аналитический	0.10	-
13	480033.75	2252151.95	Аналитический	0.10	-
14	480007.23	2252153.34	Аналитический	0.10	-
15	479853.07	2252148.04	Аналитический	0.10	-
16	479797.57	2252139.82	Аналитический	0.10	-
17	479762.06	2252131.96	Аналитический	0.10	-
18	479669.78	2252106.49	Аналитический	0.10	-
19	479646.93	2252103.38	Аналитический	0.10	-
20	479609.54	2252100.93	Аналитический	0.10	-
21	479580.16	2252099.63	Аналитический	0.10	-
22	479492.50	2252100.26	Аналитический	0.10	-
23	479406.80	2252107.86	Аналитический	0.10	-
24	479407.03	2252101.38	Аналитический	0.10	-
25	479418.28	2252087.21	Аналитический	0.10	-
26	479500.18	2252084.24	Аналитический	0.10	-
27	479614.87	2252081.83	Аналитический	0.10	-
28	479648.04	2252085.13	Аналитический	0.10	-
29	479775.97	2252116.35	Аналитический	0.10	-
30	479855.43	2252129.01	Аналитический	0.10	-
31	480007.05	2252134.22	Аналитический	0.10	-
32	480032.74	2252132.87	Аналитический	0.10	-
33	480063.25	2252132.29	Аналитический	0.10	-
34	480072.48	2252130.53	Аналитический	0.10	-
35	480079.93	2252124.51	Аналитический	0.10	-
36	480091.04	2252106.99	Аналитический	0.10	-

1	2	3	4	5	6
37	480097.62	2252092.98	Аналитический	0.10	-
38	480105.86	2252073.79	Аналитический	0.10	-
39	480110.35	2252053.21	Аналитический	0.10	-
40	480108.65	2251905.77	Аналитический	0.10	-
41	480098.79	2251576.98	Аналитический	0.10	-
42	480091.67	2251340.87	Аналитический	0.10	-
43	480093.69	2251211.72	Аналитический	0.10	-
44	480105.34	2251213.10	Аналитический	0.10	-
1	480112.25	2251222.94	Аналитический	0.10	-
45	478784.95	2252123.43	Аналитический	0.10	-
46	478783.57	2252142.55	Аналитический	0.10	-
47	478763.59	2252140.94	Аналитический	0.10	-
48	478754.65	2252141.03	Аналитический	0.10	-
49	478710.77	2252128.50	Аналитический	0.10	-
50	478571.59	2252054.93	Аналитический	0.10	-
51	478426.23	2251969.00	Аналитический	0.10	-
52	478234.86	2251859.68	Аналитический	0.10	-
53	478215.27	2251850.00	Аналитический	0.10	-
54	478201.83	2251866.79	Аналитический	0.10	-
55	478194.36	2251864.24	Аналитический	0.10	-
56	478205.94	2251846.02	Аналитический	0.10	-
57	478161.55	2251828.11	Аналитический	0.10	-
58	478112.89	2251821.51	Аналитический	0.10	-
59	478075.08	2251820.13	Аналитический	0.10	-
60	478081.75	2251801.47	Аналитический	0.10	-
61	478114.47	2251802.55	Аналитический	0.10	-
62	478138.98	2251805.88	Аналитический	0.10	-
63	478439.95	2251968.28	Аналитический	0.10	-
64	478446.86	2251958.23	Аналитический	0.10	-
65	478581.27	2252037.74	Аналитический	0.10	-
66	478718.36	2252108.76	Аналитический	0.10	-
67	478758.41	2252121.67	Аналитический	0.10	-
68	478766.40	2252122.18	Аналитический	0.10	-
45	478784.95	2252123.43	Аналитический	0.10	-

3. Сведения о характерных точках части (частей) границы объекта

Обозначение характерных точек части границы	Координаты, м		Метод определения координат характерной точки	Средняя квадратическая погрешность положения характерной точки (Mt), м	Описание обозначения точки на местности (при наличии)
	X	Y			
1	2	3	4	5	6
Часть №					
-	-	-	-	-	-



Масштаб 1:5000

Используемые условные знаки и обозначения:

- границы территориальной зоны
- характерная точка границ территориальной зоны

Руководитель БУВО «Нормативно-проектный центр»
 Подпись Ю.В.Шальгина Дата « 08 » июля 2021г.
 Место для оттиска печати (при наличии) лица, составившего описание местоположения границ объекта



ОПИСАНИЕ МЕСТОПОЛОЖЕНИЯ ГРАНИЦ

Зона сельскохозяйственного использования в границах населенного пункта
села Тихвинка - СХ1/2

(наименование объекта, местоположение границ которого описано
(далее - объект)

Раздел 1

Сведения об объекте		
№ п/п	Характеристики объекта	Описание характеристик
1	2	3
1	Местоположение объекта	Воронежская область, Грибановский муниципальный район, Кутковское сельское поселение, село Тихвинка
2	Площадь объекта \pm величина погрешности определения площади ($P \pm \Delta P$)	1226495+/-19381 м ²
3	Иные характеристики объекта	-

Раздел 2

Сведения о местоположении границ объекта					
1. Система координат: МСК - 36, зона 2					
2. Сведения о характерных точках границ объекта					
Обозначение характерных точек границ	Координаты, м		Метод определения координат характерной точки	Средняя квадратическая погрешность положения характерной точки (Mt), м	Описание обозначения точки на местности (при наличии)
	X	Y			
1	2	3	4	5	6
1	481081.13	2251557.35	Картометрический	5.00	-
2	481093.19	2251580.60	Картометрический	5.00	-
3	481076.94	2251802.29	Картометрический	5.00	-
4	481048.18	2251901.03	Картометрический	5.00	-
5	481011.98	2251997.66	Картометрический	5.00	-
6	481006.19	2252122.29	Картометрический	5.00	-
7	480943.83	2252226.55	Картометрический	5.00	-
8	480939.75	2252364.73	Картометрический	5.00	-
9	480922.88	2252374.05	Картометрический	5.00	-
10	480861.26	2252370.64	Картометрический	5.00	-
11	480733.05	2252471.49	Картометрический	5.00	-
12	480611.46	2252428.22	Картометрический	5.00	-
13	480544.73	2252383.26	Картометрический	5.00	-
14	480535.28	2252361.34	Картометрический	5.00	-
15	480498.13	2252347.39	Картометрический	5.00	-
16	480504.39	2252331.35	Аналитический	0.20	-
17	480533.91	2252236.15	Аналитический	0.20	-
18	480577.12	2252122.61	Аналитический	0.20	-
19	480603.62	2252068.60	Аналитический	0.20	-
20	480621.70	2252032.93	Аналитический	0.20	-
21	480622.96	2251959.33	Аналитический	0.20	-
22	480637.78	2251847.55	Аналитический	0.20	-
23	480677.60	2251627.24	Аналитический	0.20	-
24	480705.10	2251483.81	Аналитический	0.20	-
25	480709.86	2251446.07	Картометрический	5.00	-
26	480697.62	2251394.07	Картометрический	5.00	-
27	480826.55	2251354.98	Картометрический	5.00	-
28	480932.27	2251347.80	Картометрический	5.00	-
29	480997.85	2251355.97	Картометрический	5.00	-
30	480995.11	2251385.40	Картометрический	5.00	-
31	481007.26	2251384.82	Картометрический	5.00	-
32	480998.28	2251431.58	Картометрический	5.00	-
33	480998.10	2251525.64	Картометрический	5.00	-
34	481032.01	2251542.39	Картометрический	5.00	-
1	481081.13	2251557.35	Картометрический	5.00	-

1	2	3	4	5	6
35	480435.61	2251446.07	Картометрический	5.00	-
36	480409.27	2251583.58	Картометрический	5.00	-
37	480395.71	2251691.66	Картометрический	5.00	-
38	480269.04	2251677.71	Картометрический	5.00	-
39	480257.81	2251734.27	Картометрический	5.00	-
40	480233.40	2251945.38	Картометрический	5.00	-
41	480311.07	2251951.58	Картометрический	5.00	-
42	480333.58	2251786.93	Картометрический	5.00	-
43	480392.22	2251794.31	Картометрический	5.00	-
44	480390.29	2251856.29	Картометрический	5.00	-
45	480350.39	2252060.04	Картометрический	5.00	-
46	480265.56	2252282.00	Картометрический	5.00	-
47	480152.25	2252289.56	Картометрический	5.00	-
48	480139.62	2252439.09	Картометрический	5.00	-
49	480034.96	2252449.23	Картометрический	5.00	-
50	480019.26	2252496.67	Картометрический	5.00	-
51	480001.30	2252550.95	Картометрический	5.00	-
52	479966.63	2252656.75	Картометрический	5.00	-
53	479931.69	2252723.67	Картометрический	5.00	-
54	479842.94	2252882.46	Картометрический	5.00	-
55	479833.66	2252970.38	Картометрический	5.00	-
56	479802.65	2252973.07	Картометрический	5.00	-
57	479605.48	2252955.64	Картометрический	5.00	-
58	479426.13	2252921.93	Картометрический	5.00	-
59	479398.70	2253011.97	Картометрический	5.00	-
60	479381.93	2253054.26	Картометрический	5.00	-
61	479392.24	2253175.93	Картометрический	5.00	-
62	479253.95	2253081.44	Картометрический	5.00	-
63	479111.22	2252994.92	Картометрический	5.00	-
64	479056.31	2252957.60	Картометрический	5.00	-
65	478957.47	2252871.94	Картометрический	5.00	-
66	478844.27	2252786.28	Картометрический	5.00	-
67	478714.19	2252689.59	Картометрический	5.00	-
68	478699.98	2252604.61	Картометрический	5.00	-
69	478667.66	2252584.45	Картометрический	5.00	-
70	478560.87	2252575.94	Картометрический	5.00	-
71	478369.22	2252536.88	Картометрический	5.00	-
72	478323.96	2252528.78	Картометрический	5.00	-
73	478323.19	2252515.67	Картометрический	5.00	-
74	478367.93	2252515.26	Картометрический	5.00	-
75	478454.43	2252491.97	Картометрический	5.00	-
76	478470.88	2252480.11	Картометрический	5.00	-
77	478508.83	2252447.90	Картометрический	5.00	-
78	478555.19	2252380.52	Картометрический	5.00	-
79	478592.27	2252325.00	Картометрический	5.00	-
80	478626.80	2252244.47	Картометрический	5.00	-
81	478655.45	2252189.37	Картометрический	5.00	-
82	478312.55	2252001.05	Картометрический	5.00	-

1	2	3	4	5	6
83	478284.73	2252029.02	Картометрический	5.00	-
84	478272.45	2252038.52	Картометрический	5.00	-
85	478237.07	2252012.40	Картометрический	5.00	-
86	478136.49	2251945.11	Картометрический	5.00	-
87	478068.77	2251883.29	Картометрический	5.00	-
88	478064.93	2251848.50	Картометрический	5.00	-
89	478075.08	2251820.13	Картометрический	5.00	-
90	478112.89	2251821.51	Картометрический	5.00	-
91	478161.55	2251828.11	Картометрический	5.00	-
92	478205.94	2251846.02	Картометрический	5.00	-
93	478194.36	2251864.24	Картометрический	5.00	-
94	478201.83	2251866.79	Картометрический	5.00	-
95	478215.27	2251850.00	Картометрический	5.00	-
96	478234.86	2251859.68	Картометрический	5.00	-
97	478426.23	2251969.00	Картометрический	5.00	-
98	478571.59	2252054.93	Картометрический	5.00	-
99	478710.77	2252128.50	Картометрический	5.00	-
100	478754.65	2252141.03	Картометрический	5.00	-
101	478763.59	2252140.94	Картометрический	5.00	-
102	478783.57	2252142.55	Картометрический	5.00	-
103	478782.03	2252163.98	Картометрический	5.00	-
104	478796.50	2252275.89	Картометрический	5.00	-
105	478833.84	2252481.07	Картометрический	5.00	-
106	478838.99	2252571.78	Картометрический	5.00	-
107	478856.75	2252605.70	Картометрический	5.00	-
108	478857.62	2252630.29	Картометрический	5.00	-
109	478844.15	2252663.35	Картометрический	5.00	-
110	478841.34	2252692.36	Картометрический	5.00	-
111	478875.27	2252723.50	Картометрический	5.00	-
112	478984.96	2252803.32	Картометрический	5.00	-
113	479111.12	2252862.73	Картометрический	5.00	-
114	479171.41	2252879.31	Картометрический	5.00	-
115	479264.69	2252888.08	Картометрический	5.00	-
116	479358.83	2252898.53	Картометрический	5.00	-
117	479407.22	2252909.68	Картометрический	5.00	-
118	479447.65	2252628.78	Картометрический	5.00	-
119	479449.58	2252335.41	Картометрический	5.00	-
120	479512.13	2252352.51	Картометрический	5.00	-
121	479665.91	2252331.59	Картометрический	5.00	-
122	479783.28	2252343.98	Картометрический	5.00	-
123	479775.97	2252474.91	Картометрический	5.00	-
124	479985.38	2252512.97	Картометрический	5.00	-
125	480004.39	2252431.76	Картометрический	5.00	-
126	480018.53	2252320.90	Картометрический	5.00	-
127	480063.91	2252258.40	Картометрический	5.00	-
128	480080.67	2252164.78	Картометрический	5.00	-
129	480089.04	2252161.56	Картометрический	5.00	-
130	480093.18	2252139.27	Картометрический	5.00	-

1	2	3	4	5	6
131	480107.82	2252116.20	Картометрический	5.00	-
132	480115.04	2252100.81	Картометрический	5.00	-
133	480124.20	2252079.87	Картометрический	5.00	-
134	480129.61	2252055.15	Картометрический	5.00	-
135	480128.46	2251905.41	Картометрический	5.00	-
136	480118.85	2251576.10	Картометрический	5.00	-
137	480108.43	2251354.50	Картометрический	5.00	-
138	480157.87	2251436.77	Картометрический	5.00	-
139	480224.69	2251488.34	Картометрический	5.00	-
140	480253.35	2251491.44	Картометрический	5.00	-
141	480320.75	2251504.61	Картометрический	5.00	-
35	480435.61	2251446.07	Картометрический	5.00	-
142	479370.16	2252947.94	Картометрический	5.00	-
143	479364.73	2252966.53	Картометрический	5.00	-
144	479352.34	2252966.92	Картометрический	5.00	-
145	479334.90	2252961.50	Картометрический	5.00	-
146	479317.86	2252950.65	Картометрический	5.00	-
147	479320.96	2252935.93	Картометрический	5.00	-
148	479325.61	2252929.34	Картометрический	5.00	-
149	479366.28	2252941.35	Картометрический	5.00	-
142	479370.16	2252947.94	Картометрический	5.00	-
150	478784.95	2252123.43	Картометрический	5.00	-
151	478766.40	2252122.18	Картометрический	5.00	-
152	478758.41	2252121.67	Картометрический	5.00	-
153	478718.36	2252108.76	Картометрический	5.00	-
154	478581.27	2252037.74	Картометрический	5.00	-
155	478446.86	2251958.23	Картометрический	5.00	-
156	478536.17	2251828.36	Картометрический	5.00	-
157	478609.30	2251893.18	Картометрический	5.00	-
158	478688.11	2251935.89	Картометрический	5.00	-
159	478767.54	2252019.85	Картометрический	5.00	-
160	478787.03	2252094.46	Картометрический	5.00	-
150	478784.95	2252123.43	Картометрический	5.00	-
161	478138.98	2251805.88	Картометрический	5.00	-
162	478114.47	2251802.55	Картометрический	5.00	-
163	478081.75	2251801.47	Картометрический	5.00	-
164	478098.02	2251756.00	Картометрический	5.00	-
165	478103.21	2251757.50	Картометрический	5.00	-
166	478115.90	2251793.42	Картометрический	5.00	-
161	478138.98	2251805.88	Картометрический	5.00	-

3. Сведения о характерных точках части (частей) границы объекта					
Обозначение характерных точек части границы	Координаты, м		Метод определения координат характерной точки	Средняя квадратическая погрешность положения характерной точки (Mt), м	Описание обозначения точки на местности (при наличии)
	X	Y			
1	2	3	4	5	6
Часть №					
-	-	-	-	-	-



Используемые условные знаки и обозначения:

- границы территориальной зоны
- границы муниципального образования
- границы территориальной зоны
- характерная точка границ территориальной зоны

Масштаб 1:5000

Руководитель БУ ВО «Городишно-проектный центр»
 Подпись: *Ю.В. Шальгина* Ю.В. Шальгина Дата « 08 » июля 2021 г.
 Место для оттиска печати (при наличии) лица, составившего описание местоположения границ объекта

ОПИСАНИЕ МЕСТОПОЛОЖЕНИЯ ГРАНИЦ

Зона сельскохозяйственного производства села Тихвинка - СХ2/2

(наименование объекта, местоположение границ которого описано
(далее - объект)

Раздел 1

Сведения об объекте		
№ п/п	Характеристики объекта	Описание характеристик
1	2	3
1	Местоположение объекта	Воронежская область, Грибановский муниципальный район, Кутковское сельское поселение, село Тихвинка
2	Площадь объекта \pm величина погрешности определения площади ($P \pm \text{Дельта } P$)	85121 \pm 5106 м ²
3	Иные характеристики объекта	-

Раздел 2

Сведения о местоположении границ объекта					
1. Система координат: МСК - 36, зона 2					
2. Сведения о характерных точках границ объекта					
Обозначение характерных точек границ	Координаты, м		Метод определения координат характерной точки	Средняя квадратическая погрешность положения характерной точки (Mt), м	Описание обозначения точки на местности (при наличии)
	X	Y			
1	2	3	4	5	6
1	480080.67	2252164.78	Картометрический	5.00	-
2	480063.91	2252258.40	Аналитический	0.20	-
3	480018.53	2252320.90	Аналитический	0.20	-
4	480004.39	2252431.76	Аналитический	0.20	-
5	479985.38	2252512.97	Аналитический	0.20	-
6	479775.97	2252474.91	Аналитический	0.20	-
7	479783.28	2252343.98	Картометрический	5.00	-
8	479796.80	2252200.36	Аналитический	0.20	-
9	479797.57	2252139.82	Картометрический	5.00	-
10	479853.07	2252148.04	Картометрический	5.00	-
11	480007.23	2252153.34	Картометрический	5.00	-
12	480033.75	2252151.95	Картометрический	5.00	-
13	480062.25	2252151.46	Картометрический	5.00	-
1	480080.67	2252164.78	Картометрический	5.00	-
3. Сведения о характерных точках части (частей) границы объекта					
Обозначение характерных точек части границы	Координаты, м		Метод определения координат характерной точки	Средняя квадратическая погрешность положения характерной точки (Mt), м	Описание обозначения точки на местности (при наличии)
	X	Y			
1	2	3	4	5	6
Часть №					
-	-	-	-	-	-

Раздел 4

План границ объекта



Масштаб 1:5000

Используемые условные знаки и обозначения:



границы территориальной зоны



характерная точка границ территориальной зоны

Руководитель БУВО «Нормативно-проектный центр»

Подпись Ю.В.Шалыгина Ю.В.Шалыгина Дата « 08 » июля 2021 г.

Место для оттиска печати (при наличии) лица, составившего описание местоположения границ объекта



ОПИСАНИЕ МЕСТОПОЛОЖЕНИЯ ГРАНИЦ

Зона ритуальных объектов села Тихвинка - СН1/2

(наименование объекта, местоположение границ которого описано
(далее - объект)

Раздел 1

Сведения об объекте		
№ п/п	Характеристики объекта	Описание характеристик
1	2	3
1	Местоположение объекта	Воронежская область, Грибановский муниципальный район, Кутковское сельское поселение, село Тихвинка
2	Площадь объекта \pm величина погрешности определения площади ($P \pm \text{Дельта } P$)	1316 \pm 635 м ²
3	Иные характеристики объекта	-

Раздел 2

Сведения о местоположении границ объекта					
1. Система координат: МСК - 36, зона 2					
2. Сведения о характерных точках границ объекта					
Обозначение характерных точек границ	Координаты, м		Метод определения координат характерной точки	Средняя квадратическая погрешность положения характерной точки (Mt), м	Описание обозначения точки на местности (при наличии)
	X	Y			
1	2	3	4	5	6
1	479370.16	2252947.94	Картометрический	5.00	-
2	479364.73	2252966.53	Картометрический	5.00	-
3	479352.34	2252966.92	Картометрический	5.00	-
4	479334.90	2252961.50	Картометрический	5.00	-
5	479317.86	2252950.65	Картометрический	5.00	-
6	479320.96	2252935.93	Картометрический	5.00	-
7	479325.61	2252929.34	Картометрический	5.00	-
8	479366.28	2252941.35	Картометрический	5.00	-
1	479370.16	2252947.94	Картометрический	5.00	-
3. Сведения о характерных точках части (частей) границы объекта					
Обозначение характерных точек части границы	Координаты, м		Метод определения координат характерной точки	Средняя квадратическая погрешность положения характерной точки (Mt), м	Описание обозначения точки на местности (при наличии)
	X	Y			
1	2	3	4	5	6
Часть №					
-	-	-	-	-	-


Раздел 4

План границ объекта



Масштаб 1:5000

Используемые условные знаки и обозначения :



границы территориальной зоны



характерная точка границ территориальной зоны

Руководитель БУВО «Нормативно-проектный центр»

Подпись Ю.В.Шалыгина Ю.В.Шалыгина Дата « 08 » июля 2021 г.

Место для оттиска печати (при наличии) лица, составившего описание местоположения границ объекта



Приложение № 3
к правилам землепользования и застройки
Кутковского сельского поселения
Грибановского муниципального района
Воронежской области

**СВЕДЕНИЯ О ГРАНИЦАХ ТЕРРИТОРИАЛЬНЫХ ЗОН,
СОДЕРЖАЩИЕ ГРАФИЧЕСКОЕ ОПИСАНИЕ МЕСТОПОЛОЖЕНИЯ
ГРАНИЦ ТЕРРИТОРИАЛЬНЫХ ЗОН, ПЕРЕЧЕНЬ КООРДИНАТ
ХАРАКТЕРНЫХ ТОЧЕК ГРАНИЦ ТЕРРИТОРИАЛЬНЫХ ЗОН
СЕЛА ТАВОЛЖАНКА**

ОПИСАНИЕ МЕСТОПОЛОЖЕНИЯ ГРАНИЦ

Зона застройки индивидуальными жилыми домами села Таволжанка - Ж1/3

(наименование объекта, местоположение границ которого описано
(далее - объект)

Раздел 1

Сведения об объекте		
№ п/п	Характеристики объекта	Описание характеристик
1	2	3
1	Местоположение объекта	Воронежская область, Грибановский муниципальный район, Кутковское сельское поселение, село Таволжанка
2	Площадь объекта ± величина погрешности определения площади ($P \pm \Delta P$)	303677+/-9644 м ²
3	Иные характеристики объекта	-

Раздел 2

Сведения о местоположении границ объекта					
1. Система координат: МСК - 36, зона 2					
2. Сведения о характерных точках границ объекта					
Обозначение характерных точек границ	Координаты, м		Метод определения координат характерной точки	Средняя квадратическая погрешность положения характерной точки (Mt), м	Описание обозначения точки на местности (при наличии)
	X	Y			
1	2	3	4	5	6
1	473368.71	2256630.41	Картометрический	5.00	-
2	473420.32	2256734.86	Картометрический	5.00	-
3	473476.46	2256861.95	Картометрический	5.00	-
4	473476.87	2256894.65	Картометрический	5.00	-
5	473478.12	2256908.01	Картометрический	5.00	-
6	473467.76	2256909.66	Картометрический	5.00	-
7	473444.28	2256910.84	Картометрический	5.00	-
8	473434.95	2256913.81	Картометрический	5.00	-
9	473403.28	2256913.25	Картометрический	5.00	-
10	473265.10	2256919.22	Картометрический	5.00	-
11	473211.93	2256921.25	Картометрический	5.00	-
12	473163.51	2256925.46	Картометрический	5.00	-
13	473143.53	2256929.03	Картометрический	5.00	-
14	473120.06	2256930.38	Картометрический	5.00	-
15	473117.38	2256941.97	Картометрический	5.00	-
16	473129.58	2256967.03	Картометрический	5.00	-
17	473109.86	2257104.02	Картометрический	5.00	-
18	473073.37	2257073.23	Картометрический	5.00	-
19	473017.31	2257048.35	Картометрический	5.00	-
20	472923.72	2257100.19	Картометрический	5.00	-
21	472907.06	2257085.62	Картометрический	5.00	-
22	472868.13	2257130.67	Картометрический	5.00	-
23	472829.12	2257197.66	Картометрический	5.00	-
24	472792.74	2257194.48	Картометрический	5.00	-
25	472806.54	2257095.42	Картометрический	5.00	-
26	472804.80	2256896.97	Картометрический	5.00	-
27	472897.84	2256899.81	Картометрический	5.00	-
28	472903.65	2256706.12	Картометрический	5.00	-
29	472890.48	2256705.73	Картометрический	5.00	-
30	472884.67	2256667.39	Картометрический	5.00	-
31	472743.58	2256668.97	Картометрический	5.00	-
32	472743.10	2256501.53	Картометрический	5.00	-
33	472776.62	2256461.64	Картометрический	5.00	-
34	472778.82	2256396.62	Картометрический	5.00	-
35	472785.75	2256380.40	Картометрический	5.00	-
36	472920.11	2256378.22	Картометрический	5.00	-

1	2	3	4	5	6
37	472938.51	2256636.78	Картометрический	5.00	-
38	472989.84	2256664.87	Картометрический	5.00	-
39	473164.78	2256648.95	Картометрический	5.00	-
40	473321.87	2256720.85	Картометрический	5.00	-
41	473328.58	2256710.48	Картометрический	5.00	-
42	473309.90	2256656.29	Картометрический	5.00	-
43	473317.32	2256629.93	Картометрический	5.00	-
44	473341.42	2256621.81	Картометрический	5.00	-
1	473368.71	2256630.41	Картометрический	5.00	-
45	473484.46	2256975.02	Картометрический	5.00	-
46	473471.39	2257186.65	Картометрический	5.00	-
47	473387.45	2257169.10	Картометрический	5.00	-
48	473219.99	2257132.49	Картометрический	5.00	-
49	473221.54	2257118.05	Картометрический	5.00	-
50	473243.25	2256950.92	Картометрический	5.00	-
51	473244.76	2256939.06	Картометрический	5.00	-
52	473266.05	2256938.20	Картометрический	5.00	-
53	473369.89	2256931.80	Картометрический	5.00	-
54	473403.75	2256930.07	Картометрический	5.00	-
55	473450.28	2256957.12	Картометрический	5.00	-
45	473484.46	2256975.02	Картометрический	5.00	-

3. Сведения о характерных точках части (частей) границы объекта

Обозначение характерных точек части границы	Координаты, м		Метод определения координат характерной точки	Средняя квадратическая погрешность положения характерной точки (Mt), м	Описание обозначения точки на местности (при наличии)
	X	Y			
1	2	3	4	5	6
Часть №					
-	-	-	-	-	-

Раздел 4

План границ объекта

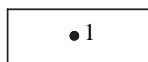


Масштаб 1:5000

Используемые условные знаки и обозначения:



границы территориальной зоны



характерная точка границ территориальной зоны

Руководитель БУВО «Нормативно-проектный центр»

Подпись Ю.В. Шалыгина Ю.В. Шалыгина Дата « 08 » июля 2021 г.

Место для оттиска печати (при наличии) лица, составившего описание местоположения границ объекта



ГРАФИЧЕСКОЕ ОПИСАНИЕ
местоположения границ территориальной зоны
Зона улиц, дорог, инженерной и транспортной инфраструктуры
села Таволжанка - ИТ1/3

(наименование объекта, местоположение границ которого описано
(далее - объект))

Раздел 1

Сведения об объекте		
№ п/п	Характеристики объекта	Описание характеристик
1	2	3
1	Местоположение объекта	Воронежская область, Грибановский муниципальный район, Кутковское сельское поселение, село Таволжанка
2	Площадь объекта \pm величина погрешности определения площади ($P \pm \text{Дельта } P$)	-
3	Иные характеристики объекта	-

Раздел 2

Сведения о местоположении границ объекта					
1. Система координат: МСК - 36, зона 2					
2. Сведения о характерных точках границ объекта					
Обозначение характерных точек границ	Координаты, м		Метод определения координат характерной точки	Средняя квадратическая погрешность положения характерной точки (Mt), м	Описание обозначения точки на местности (при наличии)
	X	Y			
1	2	3	4	5	6
-	-	-	-	-	-
3. Сведения о характерных точках части (частей) границы объекта					
Обозначение характерных точек части границы	Координаты, м		Метод определения координат характерной точки	Средняя квадратическая погрешность положения характерной точки (Mt), м	Описание обозначения точки на местности (при наличии)
	X	Y			
1	2	3	4	5	6
Часть №					
-	-	-	-	-	-

Раздел 3

Сведения о местоположении измененных (уточненных) границ объекта							
1. Система координат: -							
2. Сведения о характерных точках границ объекта							
Обозначение характерных точек границ	Существующие координаты, м		Измененные (уточненные) координаты, м		Метод определения координат характерной точки	Средняя квадратическая погрешность положения характерной точки (Mt), м	Описание обозначения точки на местности (при наличии)
	X	Y	X	Y			
1	2	3	4	5	6	7	8
1	474021.81	2256804.16	-	-	Аналитический	0.10	-
2	473939.89	2256835.50	-	-	Аналитический	0.10	-
3	473815.69	2256864.66	-	-	Аналитический	0.10	-
4	473807.22	2256874.09	-	-	Аналитический	0.10	-
5	473736.88	2256893.24	-	-	Аналитический	0.10	-
6	473673.64	2256903.18	-	-	Аналитический	0.10	-
7	473596.75	2256898.94	-	-	Аналитический	0.10	-
8	473527.54	2256900.16	-	-	Аналитический	0.10	-
9	473498.17	2256904.83	-	-	Аналитический	0.10	-
10	473478.12	2256908.01	-	-	Аналитический	0.10	-
11	473476.87	2256894.65	-	-	Аналитический	0.10	-
12	473476.46	2256861.95	-	-	Аналитический	0.10	-
13	473500.59	2256861.74	-	-	Аналитический	0.10	-
14	473501.01	2256894.33	-	-	Аналитический	0.10	-
15	473515.95	2256899.48	-	-	Аналитический	0.10	-
16	473567.74	2256896.04	-	-	Аналитический	0.10	-
17	473570.16	2256888.62	-	-	Аналитический	0.10	-
18	473562.22	2256869.92	-	-	Аналитический	0.10	-
19	473566.75	2256866.55	-	-	Аналитический	0.10	-
20	473578.12	2256888.26	-	-	Аналитический	0.10	-
21	473598.99	2256893.47	-	-	Аналитический	0.10	-
22	473654.55	2256886.90	-	-	Аналитический	0.10	-
23	473736.25	2256869.78	-	-	Аналитический	0.10	-
1	474021.81	2256804.16	-	-	Аналитический	0.10	-
24	-	-	473403.28	2256913.25	Картометрический	5.00	-
25	-	-	473403.75	2256930.07	Картометрический	5.00	-
26	-	-	473369.89	2256931.80	Картометрический	5.00	-
27	-	-	473266.05	2256938.20	Аналитический	0.10	-
28	-	-	473213.11	2256940.22	Аналитический	0.10	-
29	-	-	473168.19	2256944.13	Аналитический	0.10	-
30	-	-	473149.65	2256960.30	Аналитический	0.10	-
31	-	-	473128.15	2257112.48	Аналитический	0.10	-
32	-	-	473120.03	2257110.74	Аналитический	0.10	-
33	-	-	473109.86	2257104.02	Аналитический	0.10	-

ОПИСАНИЕ МЕСТОПОЛОЖЕНИЯ ГРАНИЦ

Зона сельскохозяйственного использования в границах населенного пункта
села Таволжанка - СХ1/3

(наименование объекта, местоположение границ которого описано
(далее - объект)

Раздел 1

Сведения об объекте		
№ п/п	Характеристики объекта	Описание характеристик
1	2	3
1	Местоположение объекта	Воронежская область, Грибановский муниципальный район, Кутковское сельское поселение, село Таволжанка
2	Площадь объекта \pm величина погрешности определения площади ($P \pm \text{Дельта } P$)	391477 \pm -10949 м ²
3	Иные характеристики объекта	-

Раздел 2

Сведения о местоположении границ объекта					
1. Система координат: МСК - 36, зона 2					
2. Сведения о характерных точках границ объекта					
Обозначение характерных точек границ	Координаты, м		Метод определения координат характерной точки	Средняя квадратическая погрешность положения характерной точки (Mt), м	Описание обозначения точки на местности (при наличии)
	X	Y			
1	2	3	4	5	6
1	473957.27	2256585.12	Картометрический	5.00	-
2	473979.64	2256632.35	Картометрический	5.00	-
3	474002.54	2256687.47	Картометрический	5.00	-
4	474030.54	2256800.82	Картометрический	5.00	-
5	474021.81	2256804.16	Картометрический	5.00	-
6	473736.25	2256869.78	Картометрический	5.00	-
7	473654.55	2256886.90	Картометрический	5.00	-
8	473598.99	2256893.47	Картометрический	5.00	-
9	473578.12	2256888.26	Картометрический	5.00	-
10	473566.75	2256866.55	Картометрический	5.00	-
11	473562.22	2256869.92	Картометрический	5.00	-
12	473570.16	2256888.62	Картометрический	5.00	-
13	473567.74	2256896.04	Картометрический	5.00	-
14	473515.95	2256899.48	Картометрический	5.00	-
15	473501.01	2256894.33	Картометрический	5.00	-
16	473500.59	2256861.74	Картометрический	5.00	-
17	473476.46	2256861.95	Картометрический	5.00	-
18	473420.32	2256734.86	Картометрический	5.00	-
19	473586.90	2256734.21	Картометрический	5.00	-
20	473912.88	2256677.94	Картометрический	5.00	-
21	473893.92	2256599.67	Картометрический	5.00	-
1	473957.27	2256585.12	Картометрический	5.00	-
22	473720.81	2257070.61	Картометрический	5.00	-
23	473724.48	2257151.04	Картометрический	5.00	-
24	473705.90	2257191.25	Картометрический	5.00	-
25	473718.45	2257243.36	Картометрический	5.00	-
26	473739.03	2257287.38	Картометрический	5.00	-
27	473727.24	2257312.43	Картометрический	5.00	-
28	473703.18	2257295.31	Картометрический	5.00	-
29	473680.87	2257247.84	Картометрический	5.00	-
30	473587.61	2257211.08	Картометрический	5.00	-
31	473471.39	2257186.65	Картометрический	5.00	-
32	473484.46	2256975.02	Картометрический	5.00	-
33	473627.99	2256985.47	Картометрический	5.00	-
34	473667.91	2257003.53	Картометрический	5.00	-

1	2	3	4	5	6
35	473704.73	2257038.10	Картометрический	5.00	-
36	473696.96	2257064.14	Картометрический	5.00	-
22	473720.81	2257070.61	Картометрический	5.00	-
37	473071.95	2256016.94	Картометрический	5.00	-
38	473085.69	2256023.80	Картометрический	5.00	-
39	473119.23	2256094.86	Картометрический	5.00	-
40	473113.07	2256135.40	Картометрический	5.00	-
41	473086.30	2256182.83	Картометрический	5.00	-
42	473056.43	2256274.90	Картометрический	5.00	-
43	473025.44	2256352.96	Картометрический	5.00	-
44	473026.45	2256370.17	Картометрический	5.00	-
45	473039.70	2256379.81	Картометрический	5.00	-
46	473089.05	2256373.10	Картометрический	5.00	-
47	473114.56	2256386.35	Картометрический	5.00	-
48	473157.60	2256436.16	Картометрический	5.00	-
49	473145.29	2256552.40	Картометрический	5.00	-
50	473164.78	2256648.95	Картометрический	5.00	-
51	472989.84	2256664.87	Картометрический	5.00	-
52	472938.51	2256636.78	Картометрический	5.00	-
53	472920.11	2256378.22	Картометрический	5.00	-
54	472785.75	2256380.40	Картометрический	5.00	-
55	472756.12	2256244.16	Картометрический	5.00	-
56	472806.42	2256133.94	Картометрический	5.00	-
57	472904.09	2256050.66	Картометрический	5.00	-
58	473051.38	2256034.10	Картометрический	5.00	-
37	473071.95	2256016.94	Картометрический	5.00	-
59	473244.76	2256939.06	Картометрический	5.00	-
60	473243.25	2256950.92	Картометрический	5.00	-
61	473221.54	2257118.05	Картометрический	5.00	-
62	473219.99	2257132.49	Картометрический	5.00	-
63	473128.15	2257112.48	Картометрический	5.00	-
64	473149.65	2256960.30	Картометрический	5.00	-
65	473168.19	2256944.13	Картометрический	5.00	-
66	473213.11	2256940.22	Картометрический	5.00	-
59	473244.76	2256939.06	Картометрический	5.00	-
67	472903.65	2256706.12	Картометрический	5.00	-
68	472897.84	2256899.81	Картометрический	5.00	-
69	472804.80	2256896.97	Картометрический	5.00	-
70	472806.54	2257095.42	Картометрический	5.00	-
71	472792.74	2257194.48	Картометрический	5.00	-
72	472753.66	2257191.19	Картометрический	5.00	-
73	472710.83	2257121.44	Картометрический	5.00	-
74	472722.92	2256981.83	Картометрический	5.00	-
75	472686.01	2256897.05	Картометрический	5.00	-
76	472694.99	2256853.90	Картометрический	5.00	-

1	2	3	4	5	6
77	472700.14	2256798.78	Картометрический	5.00	-
78	472699.89	2256732.61	Картометрический	5.00	-
79	472706.93	2256713.27	Картометрический	5.00	-
80	472743.58	2256668.97	Картометрический	5.00	-
81	472884.67	2256667.39	Картометрический	5.00	-
82	472890.48	2256705.73	Картометрический	5.00	-
67	472903.65	2256706.12	Картометрический	5.00	-
3. Сведения о характерных точках части (частей) границы объекта					
Обозначение характерных точек части границы	Координаты, м		Метод определения координат характерной точки	Средняя квадратическая погрешность положения характерной точки (Mt), м	Описание обозначения точки на местности (при наличии)
	X	Y			
1	2	3	4	5	6
Часть №					
-	-	-	-	-	-


План границ объекта



Используемые условные знаки и обозначения :



границы территориальной зоны



характерная точка границ территориальной зоны

Масштаб 1:5000

Руководитель БУВО «Нормативно-проектный центр»

Подпись Ю.В.Шалыгина Ю.В.Шалыгина Дата « 08 » июля 2021 г.

Место для оттиска печати (при наличии) лица, составившего описание местоположения границ объекта



Приложение № 4
к правилам землепользования и застройки
Кутковского сельского поселения
Грибановского муниципального района
Воронежской области

СВЕДЕНИЯ О ГРАНИЦАХ ТЕРРИТОРИАЛЬНЫХ ЗОН,
СОДЕРЖАЩИЕ ГРАФИЧЕСКОЕ ОПИСАНИЕ МЕСТОПОЛОЖЕНИЯ
ГРАНИЦ ТЕРРИТОРИАЛЬНЫХ ЗОН, ПЕРЕЧЕНЬ КООРДИНАТ
ХАРАКТЕРНЫХ ТОЧЕК ГРАНИЦ ТЕРРИТОРИАЛЬНЫХ ЗОН,
РАСПОЛОЖЕННЫХ ЗА ГРАНИЦАМИ НАСЕЛЕННЫХ ПУНКТОВ НА
ТЕРРИТОРИИ КУТКОВСКОГО СЕЛЬСКОГО ПОСЕЛЕНИЯ

ГРАФИЧЕСКОЕ ОПИСАНИЕ

местоположения границ территориальной зоны

Зона улиц, дорог, инженерной и транспортной инфраструктуры за границами населенных пунктов - ИТ1

(наименование объекта, местоположение границ которого описано
(далее - объект))

Раздел 1

Сведения об объекте		
№ п/п	Характеристики объекта	Описание характеристик
1	2	3
1	Местоположение объекта	Воронежская область, Грибановский муниципальный район, Кутковское сельское поселение
2	Площадь объекта \pm величина погрешности определения площади ($P \pm \Delta P$)	-
3	Иные характеристики объекта	-

Раздел 2

Сведения о местоположении границ объекта					
1. Система координат: МСК - 36, зона 2					
2. Сведения о характерных точках границ объекта					
Обозначение характерных точек границ	Координаты, м		Метод определения координат характерной точки	Средняя квадратическая погрешность положения характерной точки (Mt), м	Описание обозначения точки на местности (при наличии)
	X	Y			
1	2	3	4	5	6
-	-	-	-	-	-
3. Сведения о характерных точках части (частей) границы объекта					
Обозначение характерных точек части границы	Координаты, м		Метод определения координат характерной точки	Средняя квадратическая погрешность положения характерной точки (Mt), м	Описание обозначения точки на местности (при наличии)
	X	Y			
1	2	3	4	5	6
Часть №					
-	-	-	-	-	-

Раздел 3

Сведения о местоположении измененных (уточненных) границ объекта							
1. Система координат: -							
2. Сведения о характерных точках границ объекта							
Обозначение характерных точек границ	Существующие координаты, м		Измененные (уточненные) координаты, м		Метод определения координат характерной точки	Средняя квадратическая погрешность положения характерной точки (Mt), м	Описание обозначения точки на местности (при наличии)
	X	Y	X	Y			
1	2	3	4	5	6	7	8
1	480116.55	2247775.94	-	-	Аналитический	0.50	-
2	480116.91	2247790.78	-	-	Аналитический	0.50	-
3	480114.75	2247850.68	-	-	Аналитический	0.50	-
4	480116.07	2247892.06	-	-	Аналитический	0.50	-
5	480115.32	2248117.32	-	-	Аналитический	0.50	-
6	480107.54	2248602.31	-	-	Аналитический	0.50	-
7	480129.28	2249540.90	-	-	Аналитический	0.50	-
8	480138.19	2249884.91	-	-	Аналитический	0.50	-
9	480142.72	2250056.41	-	-	Аналитический	0.50	-
10	480152.39	2250274.89	-	-	Аналитический	0.50	-
11	480146.30	2250407.36	-	-	Аналитический	0.50	-
12	480130.26	2250720.96	-	-	Аналитический	0.50	-
13	480115.92	2251081.84	-	-	Аналитический	0.50	-
14	480112.25	2251222.94	-	-	Аналитический	0.50	-
15	480105.34	2251213.10	-	-	Аналитический	0.50	-
16	480093.69	2251211.72	-	-	Аналитический	0.50	-
17	480103.01	2251028.54	-	-	Аналитический	0.50	-
18	480129.49	2250439.94	-	-	Аналитический	0.50	-
19	480133.58	2250275.08	-	-	Аналитический	0.50	-
20	480123.93	2250057.08	-	-	Аналитический	0.50	-
21	480119.39	2249885.40	-	-	Аналитический	0.50	-
22	480110.49	2249541.36	-	-	Аналитический	0.50	-
23	480088.74	2248602.38	-	-	Аналитический	0.50	-
24	480096.52	2248117.14	-	-	Аналитический	0.50	-
25	480097.27	2247892.32	-	-	Аналитический	0.50	-
26	480095.94	2247850.64	-	-	Аналитический	0.50	-
27	480098.14	2247789.51	-	-	Аналитический	0.50	-
28	480101.31	2247766.47	-	-	Аналитический	0.50	-
1	480116.55	2247775.94	-	-	Аналитический	0.50	-
29	479418.28	2252087.21	-	-	Аналитический	0.50	-
30	479407.03	2252101.38	-	-	Аналитический	0.50	-
31	479406.80	2252107.86	-	-	Аналитический	0.50	-
32	479403.12	2252108.23	-	-	Аналитический	0.50	-
33	479399.03	2252125.32	-	-	Аналитический	0.50	-

1	2	3	4	5	6	7	8
34	479390.90	2252127.40	-	-	Аналитический	0.50	-
35	479384.48	2252110.84	-	-	Аналитический	0.50	-
36	479376.19	2252110.62	-	-	Аналитический	0.50	-
37	479306.54	2252117.40	-	-	Аналитический	0.50	-
38	478975.81	2252140.31	-	-	Аналитический	0.50	-
39	478822.61	2252144.91	-	-	Аналитический	0.50	-
40	478797.42	2252144.68	-	-	Аналитический	0.50	-
41	478783.57	2252142.55	-	-	Аналитический	0.50	-
42	478784.95	2252123.43	-	-	Аналитический	0.50	-
43	478829.91	2252124.79	-	-	Аналитический	0.50	-
44	478974.74	2252116.00	-	-	Аналитический	0.50	-
45	479273.86	2252099.15	-	-	Аналитический	0.50	-
46	479280.38	2252095.30	-	-	Аналитический	0.50	-
47	479281.96	2252083.65	-	-	Аналитический	0.50	-
48	479290.61	2252080.34	-	-	Аналитический	0.50	-
49	479294.58	2252094.44	-	-	Аналитический	0.50	-
50	479302.69	2252095.88	-	-	Аналитический	0.50	-
29	479418.28	2252087.21	-	-	Аналитический	0.50	-
51	478446.86	2251958.23	-	-	Аналитический	0.50	-
52	478439.95	2251968.28	-	-	Аналитический	0.50	-
53	478138.98	2251805.88	-	-	Аналитический	0.50	-
54	478164.86	2251812.23	-	-	Аналитический	0.50	-
55	478214.28	2251830.09	-	-	Аналитический	0.50	-
56	478231.55	2251826.91	-	-	Аналитический	0.50	-
57	478237.13	2251833.88	-	-	Аналитический	0.50	-
58	478233.72	2251836.96	-	-	Аналитический	0.50	-
59	478436.06	2251952.15	-	-	Аналитический	0.50	-
51	478446.86	2251958.23	-	-	Аналитический	0.50	-
60	-	-	478081.75	2251801.5	Аналитический	0.50	-
61	-	-	478075.08	2251820.1	Аналитический	0.50	-
62	-	-	478056.71	2251820.9	Аналитический	0.50	-
63	-	-	478024.28	2251822.3	Аналитический	0.50	-
64	-	-	477994.01	2251827.5	Аналитический	0.50	-
65	-	-	477971.79	2251834.9	Аналитический	0.50	-
66	-	-	477959.52	2251840.1	Аналитический	0.50	-
67	-	-	477853.42	2251903.8	Аналитический	0.50	-
68	-	-	477638.71	2252039.9	Аналитический	0.50	-
69	-	-	477507.87	2252123.4	Аналитический	0.50	-
70	-	-	477481.21	2252143.7	Аналитический	0.50	-
71	-	-	477449.13	2252174.4	Аналитический	0.50	-
72	-	-	477404.08	2252215.7	Аналитический	0.50	-
73	-	-	477359.4	2252267.2	Аналитический	0.50	-
74	-	-	477340.01	2252297.9	Аналитический	0.50	-
75	-	-	477316.63	2252344.5	Аналитический	0.50	-
76	-	-	477270.06	2252441.6	Аналитический	0.50	-
77	-	-	477202.26	2252608.3	Аналитический	0.50	-
78	-	-	477177.34	2252694.7	Аналитический	0.50	-
79	-	-	477165.67	2252752.3	Аналитический	0.50	-

1	2	3	4	5	6	7	8
80	-	-	477148.49	2252841.1	Аналитический	0.50	-
81	-	-	477118.56	2253021.7	Аналитический	0.50	-
82	-	-	477078.22	2253291.9	Аналитический	0.50	-
83	-	-	477051.35	2253474.7	Аналитический	0.50	-
84	-	-	477037.48	2253571.7	Аналитический	0.50	-
85	-	-	477032.65	2253603.7	Аналитический	0.50	-
86	-	-	477028.12	2253626	Аналитический	0.50	-
87	-	-	477014.83	2253629.5	Аналитический	0.50	-
88	-	-	477009.07	2253629.4	Аналитический	0.50	-
89	-	-	477013.85	2253601	Аналитический	0.50	-
90	-	-	477018.58	2253569.1	Аналитический	0.50	-
91	-	-	477032.39	2253471.7	Аналитический	0.50	-
92	-	-	477059.42	2253289.1	Аналитический	0.50	-
93	-	-	477099.78	2253018.8	Аналитический	0.50	-
94	-	-	477129.65	2252838.1	Аналитический	0.50	-
95	-	-	477146.68	2252749.1	Аналитический	0.50	-
96	-	-	477158.88	2252690.1	Аналитический	0.50	-
97	-	-	477184.28	2252602.1	Аналитический	0.50	-
98	-	-	477257.27	2252421.7	Аналитический	0.50	-
99	-	-	477302.31	2252335.4	Аналитический	0.50	-
100	-	-	477342.85	2252264	Аналитический	0.50	-
101	-	-	477356.15	2252247.3	Аналитический	0.50	-
102	-	-	477394.78	2252204.5	Аналитический	0.50	-
103	-	-	477435.58	2252159.6	Аналитический	0.50	-
104	-	-	477472.31	2252128.5	Аналитический	0.50	-
105	-	-	477497.63	2252108.6	Аналитический	0.50	-
106	-	-	477628.51	2252023.9	Аналитический	0.50	-
107	-	-	477843.44	2251887.7	Аналитический	0.50	-
108	-	-	477950.86	2251823.2	Аналитический	0.50	-
109	-	-	477965.05	2251817.1	Аналитический	0.50	-
110	-	-	477989.38	2251809	Аналитический	0.50	-
111	-	-	478022.26	2251803.3	Аналитический	0.50	-
112	-	-	478056.1	2251801.9	Аналитический	0.50	-
60	-	-	478081.75	2251801.5	Аналитический	0.50	-
113	476457.31	2254762.71	-	-	Аналитический	0.50	-
114	476458.56	2254775.43	-	-	Аналитический	0.50	-
115	476457.63	2254781.63	-	-	Аналитический	0.50	-
116	476392.60	2254845.97	-	-	Аналитический	0.50	-
117	476241.01	2255006.42	-	-	Аналитический	0.50	-
118	476046.72	2255213.26	-	-	Аналитический	0.50	-
119	475838.03	2255430.59	-	-	Аналитический	0.50	-
120	475721.85	2255538.93	-	-	Аналитический	0.50	-
121	475607.64	2255628.94	-	-	Аналитический	0.50	-
122	475447.53	2255740.91	-	-	Аналитический	0.50	-
123	474949.66	2256073.47	-	-	Аналитический	0.50	-
124	474804.13	2256171.00	-	-	Аналитический	0.50	-
125	474718.23	2256232.74	-	-	Аналитический	0.50	-
126	474670.62	2256273.79	-	-	Аналитический	0.50	-
127	474616.50	2256326.10	-	-	Аналитический	0.50	-

1	2	3	4	5	6	7	8
128	474576.52	2256370.33	-	-	Аналитический	0.50	-
129	474546.00	2256407.45	-	-	Аналитический	0.50	-
130	474501.39	2256470.95	-	-	Аналитический	0.50	-
131	474401.54	2256618.94	-	-	Аналитический	0.50	-
132	474352.08	2256682.19	-	-	Аналитический	0.50	-
133	474289.99	2256732.61	-	-	Аналитический	0.50	-
134	474264.22	2256746.82	-	-	Аналитический	0.50	-
135	474250.75	2256754.25	-	-	Аналитический	0.50	-
136	474248.56	2256777.10	-	-	Аналитический	0.50	-
137	474241.79	2256780.37	-	-	Аналитический	0.50	-
138	474234.83	2256766.50	-	-	Аналитический	0.50	-
139	474228.27	2256763.34	-	-	Аналитический	0.50	-
140	474086.19	2256805.11	-	-	Аналитический	0.50	-
141	473989.13	2256829.29	-	-	Аналитический	0.50	-
142	473856.76	2256861.88	-	-	Аналитический	0.50	-
143	473807.22	2256874.09	-	-	Аналитический	0.50	-
144	473815.69	2256864.66	-	-	Аналитический	0.50	-
145	473939.89	2256835.50	-	-	Аналитический	0.50	-
146	474030.54	2256800.82	-	-	Аналитический	0.50	-
147	474073.55	2256792.56	-	-	Аналитический	0.50	-
148	474230.15	2256743.91	-	-	Аналитический	0.50	-
149	474279.33	2256716.79	-	-	Аналитический	0.50	-
150	474338.44	2256668.79	-	-	Аналитический	0.50	-
151	474386.18	2256607.73	-	-	Аналитический	0.50	-
152	474463.87	2256493.57	-	-	Аналитический	0.50	-
153	474500.20	2256438.15	-	-	Аналитический	0.50	-
154	474534.19	2256392.77	-	-	Аналитический	0.50	-
155	474561.72	2256357.65	-	-	Аналитический	0.50	-
156	474585.03	2256332.00	-	-	Аналитический	0.50	-
157	474627.89	2256287.15	-	-	Аналитический	0.50	-
158	474707.15	2256216.82	-	-	Аналитический	0.50	-
159	474793.38	2256155.33	-	-	Аналитический	0.50	-
160	474939.39	2256058.94	-	-	Аналитический	0.50	-
161	475443.46	2255719.55	-	-	Аналитический	0.50	-
162	475597.53	2255612.14	-	-	Аналитический	0.50	-
163	475722.68	2255510.08	-	-	Аналитический	0.50	-
164	475824.87	2255416.86	-	-	Аналитический	0.50	-
165	476032.94	2255200.18	-	-	Аналитический	0.50	-
166	476227.18	2254993.39	-	-	Аналитический	0.50	-
167	476379.24	2254832.45	-	-	Аналитический	0.50	-
168	476437.04	2254779.11	-	-	Аналитический	0.50	-
113	476457.31	2254762.71	-	-	Аналитический	0.50	-
169	473673.64	2256903.18	-	-	Аналитический	0.50	-
170	473657.00	2256905.80	-	-	Аналитический	0.50	-
171	473613.05	2256910.97	-	-	Аналитический	0.50	-
172	473606.71	2256911.71	-	-	Аналитический	0.50	-
173	473603.99	2256917.87	-	-	Аналитический	0.50	-
174	473609.88	2256927.17	-	-	Аналитический	0.50	-
175	473605.62	2256931.41	-	-	Аналитический	0.50	-

1	2	3	4	5	6	7	8
176	473596.11	2256920.96	-	-	Аналитический	0.50	-
177	473590.75	2256915.22	-	-	Аналитический	0.50	-
178	473586.83	2256913.97	-	-	Аналитический	0.50	-
179	473581.76	2256914.34	-	-	Аналитический	0.50	-
180	473435.98	2256926.34	-	-	Аналитический	0.50	-
181	473434.95	2256913.81	-	-	Аналитический	0.50	-
182	473444.28	2256910.84	-	-	Аналитический	0.50	-
183	473467.76	2256909.66	-	-	Аналитический	0.50	-
184	473527.54	2256900.16	-	-	Аналитический	0.50	-
185	473596.75	2256898.94	-	-	Аналитический	0.50	-
169	473673.64	2256903.18	-	-	Аналитический	0.50	-
186	473128.15	2257112.48	-	-	Аналитический	0.50	-
187	473112.93	2257201.28	-	-	Аналитический	0.50	-
188	473035.62	2257736.36	-	-	Аналитический	0.50	-
189	472994.61	2258010.99	-	-	Аналитический	0.50	-
190	472982.90	2258086.62	-	-	Аналитический	0.50	-
191	472963.74	2258087.24	-	-	Аналитический	0.50	-
192	472975.82	2258008.17	-	-	Аналитический	0.50	-
193	473017.18	2257733.57	-	-	Аналитический	0.50	-
194	473092.09	2257218.60	-	-	Аналитический	0.50	-
195	473109.86	2257104.02	-	-	Аналитический	0.50	-
196	473120.03	2257110.74	-	-	Аналитический	0.50	-
186	473128.15	2257112.48	-	-	Аналитический	0.50	-
197	-	-	472995.4	2260307.3	Аналитический	0.50	-
198	-	-	472999.04	2260335	Аналитический	0.50	-
199	-	-	472999.71	2260340.2	Аналитический	0.50	-
200	-	-	473003.06	2260365.7	Аналитический	0.50	-
201	-	-	472912.11	2260251.5	Аналитический	0.50	-
202	-	-	472823.13	2260139.8	Аналитический	0.50	-
203	-	-	472755.88	2260055.8	Аналитический	0.50	-
204	-	-	472688.64	2259971.7	Аналитический	0.50	-
205	-	-	472623.06	2259889.7	Аналитический	0.50	-
206	-	-	472619.19	2259887.9	Аналитический	0.50	-
207	-	-	472610.67	2259888.6	Аналитический	0.50	-
208	-	-	472605.88	2259882.5	Аналитический	0.50	-
209	-	-	472604.45	2259880.7	Аналитический	0.50	-
210	-	-	472598.99	2259873.7	Аналитический	0.50	-
211	-	-	472599.48	2259866.7	Аналитический	0.50	-
212	-	-	472598.74	2259858.8	Аналитический	0.50	-
213	-	-	472538.47	2259783.4	Аналитический	0.50	-
214	-	-	472478.21	2259708	Аналитический	0.50	-
215	-	-	472417.94	2259632.7	Аналитический	0.50	-
216	-	-	472357.67	2259557.3	Аналитический	0.50	-
217	-	-	472298.12	2259482.6	Аналитический	0.50	-
218	-	-	472238.56	2259408	Аналитический	0.50	-
219	-	-	472178.93	2259333.2	Аналитический	0.50	-
220	-	-	472119.31	2259258.5	Аналитический	0.50	-
221	-	-	472059.68	2259183.7	Аналитический	0.50	-

1	2	3	4	5	6	7	8
222	-	-	472000.06	2259109	Аналитический	0.50	-
223	-	-	471949.33	2259045.6	Аналитический	0.50	-
224	-	-	471898.61	2258982.3	Аналитический	0.50	-
225	-	-	471840.57	2258921.2	Аналитический	0.50	-
226	-	-	471780.99	2258868.4	Аналитический	0.50	-
227	-	-	471708.74	2258816.3	Аналитический	0.50	-
228	-	-	471636.49	2258764.1	Аналитический	0.50	-
229	-	-	471540.69	2258696.5	Аналитический	0.50	-
230	-	-	471444.89	2258628.8	Аналитический	0.50	-
231	-	-	471348.02	2258561	Аналитический	0.50	-
232	-	-	471265.16	2258502.7	Аналитический	0.50	-
233	-	-	471182.64	2258444.7	Аналитический	0.50	-
234	-	-	471100.12	2258386.6	Аналитический	0.50	-
235	-	-	471017.6	2258328.6	Аналитический	0.50	-
236	-	-	470935.08	2258270.6	Аналитический	0.50	-
237	-	-	470923.51	2258262.2	Аналитический	0.50	-
238	-	-	470840.45	2258204.5	Аналитический	0.50	-
239	-	-	470757.38	2258146.9	Аналитический	0.50	-
240	-	-	470674.32	2258089.2	Аналитический	0.50	-
241	-	-	470591.26	2258031.6	Аналитический	0.50	-
242	-	-	470486.79	2257965.1	Аналитический	0.50	-
243	-	-	470393.37	2257907.4	Аналитический	0.50	-
244	-	-	470306.78	2257854	Аналитический	0.50	-
245	-	-	470220.19	2257800.6	Аналитический	0.50	-
246	-	-	470138.48	2257750.2	Аналитический	0.50	-
247	-	-	470056.77	2257699.8	Аналитический	0.50	-
248	-	-	469975.06	2257649.4	Аналитический	0.50	-
249	-	-	469893.35	2257599	Аналитический	0.50	-
250	-	-	469890.12	2257597.3	Аналитический	0.50	-
251	-	-	469885.95	2257597.4	Аналитический	0.50	-
252	-	-	469879.29	2257593	Аналитический	0.50	-
253	-	-	469878.8	2257589.9	Аналитический	0.50	-
254	-	-	469803.81	2257541.6	Аналитический	0.50	-
255	-	-	469728.82	2257493.3	Аналитический	0.50	-
256	-	-	469634.69	2257434.4	Аналитический	0.50	-
257	-	-	469550.54	2257381.8	Аналитический	0.50	-
258	-	-	469466.39	2257329.2	Аналитический	0.50	-
259	-	-	469382.24	2257276.5	Аналитический	0.50	-
260	-	-	469298.09	2257223.9	Аналитический	0.50	-
261	-	-	469299.19	2257208.9	Аналитический	0.50	-
262	-	-	469299.7	2257201.7	Аналитический	0.50	-
263	-	-	469300.33	2257193.1	Аналитический	0.50	-
264	-	-	469300.57	2257193.2	Аналитический	0.50	-
265	-	-	469387.88	2257247.7	Аналитический	0.50	-
266	-	-	469475.19	2257302.2	Аналитический	0.50	-
267	-	-	469562.5	2257356.6	Аналитический	0.50	-
268	-	-	469649.8	2257411.1	Аналитический	0.50	-
269	-	-	469744.13	2257469.9	Аналитический	0.50	-
270	-	-	469819.43	2257516.6	Аналитический	0.50	-
271	-	-	469894.73	2257563.3	Аналитический	0.50	-

1	2	3	4	5	6	7	8
272	-	-	469897.22	2257563.3	Аналитический	0.50	-
273	-	-	469898.73	2257563.2	Аналитический	0.50	-
274	-	-	469904.89	2257566.5	Аналитический	0.50	-
275	-	-	469904.89	2257568	Аналитический	0.50	-
276	-	-	469905.15	2257569.7	Аналитический	0.50	-
277	-	-	469990.08	2257622.6	Аналитический	0.50	-
278	-	-	470075.01	2257675.5	Аналитический	0.50	-
279	-	-	470159.94	2257728.3	Аналитический	0.50	-
280	-	-	470244.87	2257781.2	Аналитический	0.50	-
281	-	-	470331.07	2257834.9	Аналитический	0.50	-
282	-	-	470417.27	2257888.5	Аналитический	0.50	-
283	-	-	470500.95	2257940.6	Аналитический	0.50	-
284	-	-	470606.82	2258007.8	Аналитический	0.50	-
285	-	-	470689.44	2258065.3	Аналитический	0.50	-
286	-	-	470772.05	2258122.8	Аналитический	0.50	-
287	-	-	470854.67	2258180.4	Аналитический	0.50	-
288	-	-	470937.28	2258237.9	Аналитический	0.50	-
289	-	-	471018.64	2258295.2	Аналитический	0.50	-
290	-	-	471100.01	2258352.4	Аналитический	0.50	-
291	-	-	471181.37	2258409.7	Аналитический	0.50	-
292	-	-	471262.73	2258467	Аналитический	0.50	-
293	-	-	471357.11	2258533.4	Аналитический	0.50	-
294	-	-	471360.43	2258533.2	Аналитический	0.50	-
295	-	-	471363.35	2258532.6	Аналитический	0.50	-
296	-	-	471370.19	2258537.1	Аналитический	0.50	-
297	-	-	471370.19	2258539.8	Аналитический	0.50	-
298	-	-	471370.83	2258543	Аналитический	0.50	-
299	-	-	471460.32	2258605.9	Аналитический	0.50	-
300	-	-	471556.88	2258674	Аналитический	0.50	-
301	-	-	471653.45	2258742.1	Аналитический	0.50	-
302	-	-	471726.31	2258794.6	Аналитический	0.50	-
303	-	-	471799.17	2258847.2	Аналитический	0.50	-
304	-	-	471861.83	2258902.9	Аналитический	0.50	-
305	-	-	471920.65	2258965.4	Аналитический	0.50	-
306	-	-	471971.1	2259027	Аналитический	0.50	-
307	-	-	472021.55	2259088.6	Аналитический	0.50	-
308	-	-	472080.84	2259163.5	Аналитический	0.50	-
309	-	-	472140.14	2259238.5	Аналитический	0.50	-
310	-	-	472199.44	2259313.4	Аналитический	0.50	-
311	-	-	472258.74	2259388.3	Аналитический	0.50	-
312	-	-	472318.85	2259464.3	Аналитический	0.50	-
313	-	-	472378.95	2259540.2	Аналитический	0.50	-
314	-	-	472438.71	2259615.4	Аналитический	0.50	-
315	-	-	472498.46	2259690.5	Аналитический	0.50	-
316	-	-	472558.21	2259765.6	Аналитический	0.50	-
317	-	-	472617.96	2259840.8	Аналитический	0.50	-
318	-	-	472628.46	2259843.3	Аналитический	0.50	-
319	-	-	472631.94	2259847.8	Аналитический	0.50	-
320	-	-	472634.97	2259851.6	Аналитический	0.50	-
321	-	-	472636.96	2259866.3	Аналитический	0.50	-

ОПИСАНИЕ МЕСТОПОЛОЖЕНИЯ ГРАНИЦ

Зона ритуальных объектов за границами населенных пунктов - СН1

(наименование объекта, местоположение границ которого описано
(далее - объект)

Раздел 1

Сведения об объекте		
№ п/п	Характеристики объекта	Описание характеристик
1	2	3
1	Местоположение объекта	Воронежская область, Грибановский муниципальный район, Кутковское сельское поселение
2	Площадь объекта ± величина погрешности определения площади ($P \pm \Delta P$)	30681+/-3065 м ²
3	Иные характеристики объекта	-

Раздел 2

Сведения о местоположении границ объекта					
1. Система координат: МСК - 36, зона 2					
2. Сведения о характерных точках границ объекта					
Обозначение характерных точек границ	Координаты, м		Метод определения координат характерной точки	Средняя квадратическая погрешность положения характерной точки (Mt), м	Описание обозначения точки на местности (при наличии)
	X	Y			
1	2	3	4	5	6
1	481216.78	2255774.95	Картометрический	5.00	-
2	481219.27	2255824.05	Картометрический	5.00	-
3	481119.55	2255865.51	Картометрический	5.00	-
4	481128.68	2255777.44	Картометрический	5.00	-
1	481216.78	2255774.95	Картометрический	5.00	-
5	480351.86	2251249.75	Аналитический	2.50	-
6	480342.28	2251318.99	Аналитический	2.50	-
7	480258.20	2251292.58	Аналитический	2.50	-
8	480261.83	2251217.76	Аналитический	2.50	-
5	480351.86	2251249.75	Аналитический	2.50	-
9	479334.12	2254810.08	Аналитический	2.50	-
10	479338.66	2254900.45	Аналитический	2.50	-
11	479324.22	2254922.32	Аналитический	2.50	-
12	479253.07	2254928.47	Аналитический	2.50	-
13	479245.31	2254917.22	Аналитический	2.50	-
14	479252.30	2254805.99	Аналитический	2.50	-
15	479270.61	2254773.34	Аналитический	2.50	-
9	479334.12	2254810.08	Аналитический	2.50	-
16	474503.49	2256764.22	Аналитический	2.50	-
17	474514.18	2256815.16	Аналитический	2.50	-
18	474402.62	2256845.26	Аналитический	2.50	-
19	474390.18	2256789.23	Аналитический	2.50	-
16	474503.49	2256764.22	Аналитический	2.50	-
3. Сведения о характерных точках части (частей) границы объекта					
Обозначение характерных точек части границы	Координаты, м		Метод определения координат характерной точки	Средняя квадратическая погрешность положения характерной точки (Mt), м	Описание обозначения точки на местности (при наличии)
	X	Y			
1	2	3	4	5	6
Часть №					
-	-	-	-	-	-

Рисунок 4
Историческая планировка



- граница участка
- граница участка
- граница участка
- граница участка

Масштаб 1:10000